

PERIUDHA : datat 18 deri 24

RREZIKU NGA ZJARRET

Sot pasdite (dt.18) dhe nesër (dt.19): niveli i rrezikut nga zjarret do të jetë në rritje (siç tregohet në tabelë dhe hartë, respektivisht në faqet 2 dhe 3).

Pasnesër (dt.20) dhe dt.21: ai do të pësojë një rënie të ndjeshme (priten reshje), për pasojë shumica e qarqeve do të jetë në nivelin "S'KA RREZIK".

Dt.22 deri 24: pritet rritje graduale e rrezikut. Arsyeja është ndërprerja e reshjeve dhe një rritje relative e temperaturave në fundjavë (dt.23, 24).

NIVELET E RREZIKUT

S'KA RREZIK

I ULËT




MESATAR

I LARTË



Instituti i Gjeoshkencave, Energjisë, Ujit dhe Mjedisit – IGJEUM

PARASHIKIMI I DETAJUAR MBI RREZIQET NATYRORE (SOT DHE NESËR)

| RREZIKU MAKSIMAL I QARKUT | Ngjarje Klimatologjike | Ngjarje Meteorologjike | | | Ngjarje Hidrologjike | | |
|--------------------------------------|--|--|--|---|-------------------------------------|-------------------------------|----------------------------|
| | Zjarre në Pyje Mesatarja e qarkut | Reshje 24-orëshe Mesatarja e qarkut | Reshje 24-orëshe Maksimale të lokalizuara | Shtrëngata | Përmbytje të Shpejta | Përmbytje Lumenjsh | Rrëshqitje toke |
| Shkodër | MESATAR | mesatare | |  | | | |
| Kukës | MESATAR | lokale | të dobëta | | | | |
| Dibër | MESATAR | lokale | të dobëta | | | | |
| Lezhë | MESATAR | të dobëta | mesatare |  | | | |
| Durrës | MESATAR | të dobëta | mesatare | | | | |
| Tiranë | MESATAR | të dobëta | mesatare |  | | | |
| Elbasan | MESATAR | të dobëta | mesatare | | | | |
| Fier | MESATAR | lokale | të dobëta | | | | |
| Berat | MESATAR | lokale | të dobëta | | | | |
| Korçë | I LARTË | | | | | | |
| Vlorë | MESATAR | të dobëta | mesatare | | | | |
| Gjirokastrë | MESATAR | lokale | të dobëta | | | | |

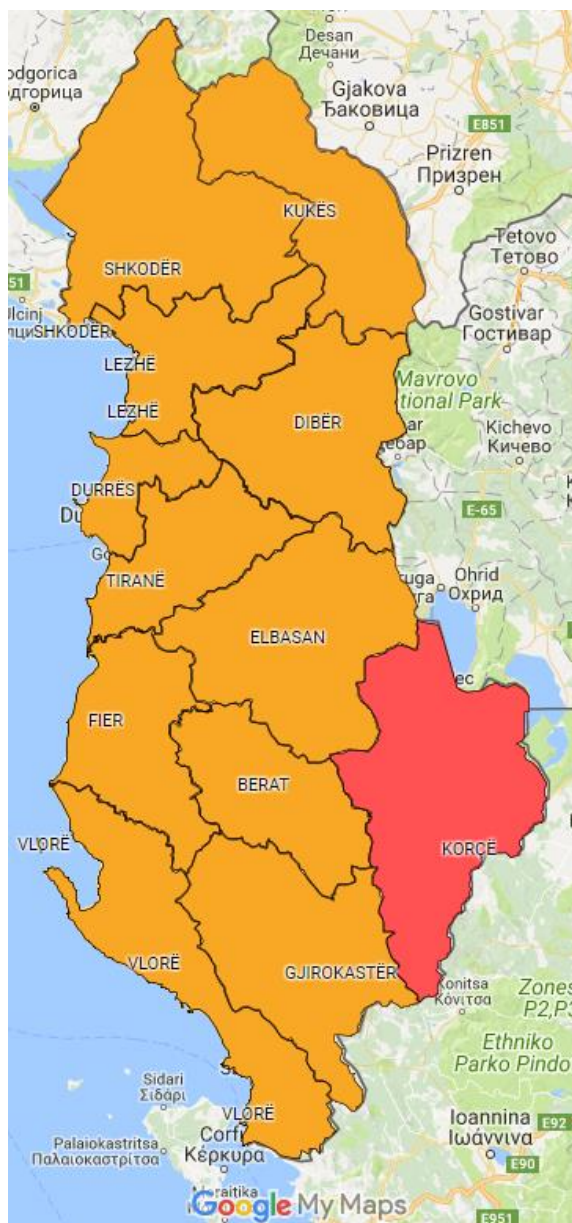


LEGJENDA Reshjet 24-orëshe

| Niveli i Rrezikut | Reshje shiu (mm / 24 orë) |
|--------------------------|----------------------------------|
| S'KA RREZIK | të dobëta (0 – 15) |
| I ULËT | mesatare (15 – 45) |
| MESATAR | intensive (45 – 90) |
| I LARTË | shumë intensive (> 90) |

LEGJENDA Zjarret

| | |
|-------------|--|
| S'KA RREZIK | Zjarret e mundshëm janë të kontrollueshëm lehtësisht nga skuadrat e zjarrfikësve. |
| I ULËT | Nuk rekomandohen zjarret e kontrolluara, sepse bëhen vatra për ndezjen e zjarreve. Barërat e thatë dhe pyjet mund të digjen lehtë. Flakët janë te mesme në pyje dhe të shpejta në zonat e ekspozuara. Duhet të përdorim të gjitha mjetet për shuarjen e flakëve të zjarreve. |
| MESATAR | Ndezje mund të ndodhin lehtë me një përhapje të shpejtë në shkurre, barë dhe pyje. Zjarret mund të jenë shumë të nxehtë, me kurora përhapje të vogla dhe të mesme. Ndërhyrja direkte në kokën e zjarrit mund të jetë e pamundur, kërkohet ndihma e metodave dhe mjeteve të tjera plotësuese. |
| I LARTË | Ndezja mund të vijë edhe nga një shkëndijë. Zjarret janë jashtëzakonisht të nxehtë me një përhapje shumë të shpejtë të flakëve. Kontrolli i tyre nuk mund të jetë i mundur gjatë ditës për shkak të rrezes së gjatë të përhapjes dhe të kurorës. Forcat e shuarjes duhet të përqendrojnë përpjekjet për të kufizuar përhapjen laterale të zjarrit. Dëmtim total i zonës. |



RREZIKU MAKSIMAL I QARKUT për sot dhe nesër, dt.18-19

| | |
|--|--|
| | Shtrengata: reshje mbi 20 mm/3orë, moti mund të krijojë probleme të ndryshme |
| | Përmbytje urbane ose nga përrenjtë dhe lumenjtë e vegjël |
| | Përmbytje nga lumenjtë e mesëm dhe të mëdhenj |
| | Rrëshqitje toke |

