

PARASHIKIMI METEO

RESHJET

Sot pasdite (e enjte dt.11) dhe nesër (e premte dt.12) priten reshje në të gjithë vendin. Në qarqet Shkodër, Lezhë, Durrës, Elbasan, priten reshje mesatare. Në qarqet Fier, Vlorë dhe Gjirokastër priten reshje mesatare deri lokalisht intensive (siç tregohet në tabelë, respektivisht për secilin qark). Ekziston mundësia që në zona të kufizuara të qarqeve gjatë pasditeve, reshjet të jenë në formë shtrëngate, më të mundshme në terrenet malore (dhe ato pranë tyre).

TEMPERATURAT

Nesër (e premte dt.12) temperaturat minimale dhe maksimale të ajrit pritet të arrijnë:

në bregdet: 10 / 17 °C

në vendet e ulëta: 8 / 15 °C

në vendet malore: 4 / 13 °C

ERA

Sot pasdite (e enjte dt.11) dhe nesër (e premte dt.12) era pritet të fryjë e lehtë deri mesatare, kryesisht në bregdet dhe zonat malore të territorit.

ZJARRET NË PYJE

Sot pasdite (e enjte dt.11) dhe nesër (e premte dt.12) të gjithë qarqet pritet që të jenë në nivelin "S'KA RREZIK" (siç tregohet në tabelë, respektivisht për secilin qark).

NIVELET E RREZIKUT

S'KA RREZIK

I ULËT





I MODERUAR

I LARTË



Instituti i Gjeoshkencave, Energjisë, Ujit dhe Mjedisit – IGJEUM

PARASHIKIMI I DETAJUAR MBI RREZIQET NATYRORE (SOT DHE NESËR)

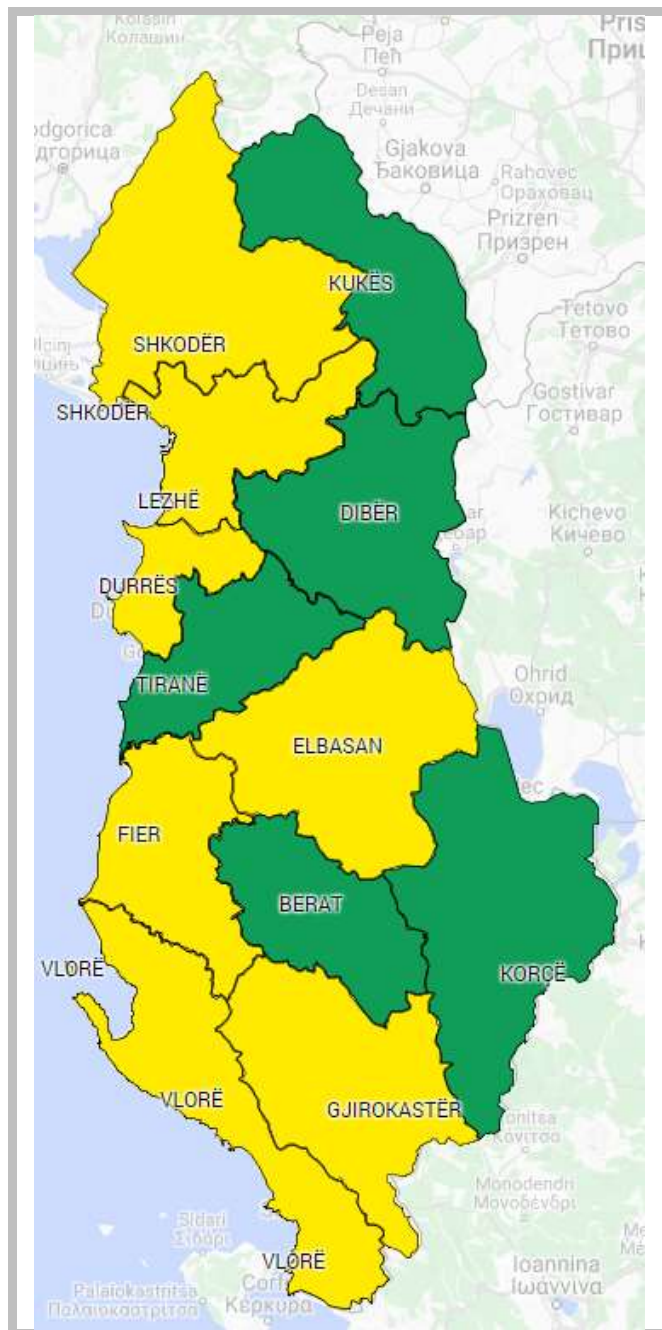
RREZIKU MAKSIMAL I QARKUT	Zjarre në pyje	Ngjarje Meteorologjike			Ngjarje Hidrologjike		
	Zjarret Mesatarja e qarkut	Reshje 24-orëshe Mesatarja e qarkut	Reshje 24-orëshe Maksimale të lokalizuara	Shtrëngata	Përmbytje të Shpejta	Përmbytje Lumenjsh	Rrëshqitje toke
SHKODËR	S'KA RREZIK	mesatare					
KUKËS	S'KA RREZIK	të dobëta	mesatare				
DIBËR	S'KA RREZIK	të dobëta	mesatare				
LEZHË	S'KA RREZIK	mesatare					
DURRËS	S'KA RREZIK	mesatare					
TIRANË	S'KA RREZIK	të dobëta	mesatare				
ELBASAN	S'KA RREZIK	mesatare					
FIER	S'KA RREZIK	mesatare	intensive				
BERAT	S'KA RREZIK	të dobëta	mesatare				
KORÇË	S'KA RREZIK	të dobëta	mesatare				
VLORË	S'KA RREZIK	mesatare	intensive				
GJIROKASTËR	S'KA RREZIK	mesatare	intensive				



Instituti i Gjeoshkencave, Energjisë, Ujit dhe Mjedisit – IGJEUM

LEGJENDA: Reshjet 24-orëshe

Niveli i Rrezikut	Reshje shiu (mm / 24 orë)
S'KA RREZIK	të dobëta (0 – 15 mm / 24 orë) Nuk priten fenomene hidro-meteorologjike problematike.
I ULËT	mesatare (15 – 45 mm / 24 orë) Mundësi që të shfaqen fenomene hidro-meteorologjike problematike.
I MODERUAR	intensive (45 – 90 mm / 24 orë) Moti parashikohet i rrezikshëm. Parashikohen fenomene të pazakonta hidro-meteorologjike.
I LARTË	shumë intensive (> 90 mm / 24 orë) Moti është shumë i rrezikshëm. Parashikohen fenomene të pazakonshme hidro-meteorologjike mjaft intensive.



LEGJENDA: Zjarre në pyje

S'KA RREZIK	Zjarret e mundshëm janë të kontrollueshëm lehtësisht.
I ULËT	Barërat e thatë dhe pyjet mund të digjen lehtë. Flakët janë te mesme në pyje dhe të shpejta në zonat e ekspozuara.
I MODERUAR	Ndezja e zjarreve mund të ndodhë lehtë dhe me përhapje të shpejtë. Zjarret mund të jenë shumë të nxehtë, me kurora përhapje të vogla dhe të mesme.
I LARTË	Ndezja mund të shkaktohet edhe nga një shkëndijë. Zjarret janë shumë të nxehtë me përhapje shumë të shpejtë të flakëve si rrjedhim kontrolli i tyre është shumë i vështirë.

SIMBOLE

	Shtrengata: reshje mbi 20 mm/3orë. Moti mund të krijojë probleme të ndryshme
	Përmbytje urbane ose nga përrenjtë dhe lumenjtë e vegjël
	Përmbytje nga lumenjtë e mesëm dhe të mëdhenj
	Rrëshqitje toke

RREZIKU MAKSIMAL I QARKUT për sot dhe nesër, dt. 11 – 12.

