

## PARASHIKIMI METEO

### RESHJET

Sot pasdite (e premte dt.12) dhe nesër (e shtunë dt.13) priten reshje të dobëta deri lokalisht mesatare në të gjithë vendin. Në qarqet Lezhë, Durrës, Fier, Vlorë dhe Gjirokastrë, priten reshje mesatare (siç tregohet në tabelë, respektivisht për secilin qark). Ekziston mundësia që në zona të kufizuara të qarqeve gjatë pasditeve, reshjet të jenë në formë shtrëngate me kohëzgjatje të shkurtër, më të mundshme në terrenet malore (dhe ato pranë tyre). Në ZONA SHUMË TË KUFIZUARA reshjet mund të shoqërohet edhe me rrufe dhe breshër.

### TEMPERATURAT

Nesër (e shtunë dt.13) temperaturat minimale dhe maksimale të ajrit pritet të arrijnë:

në bregdet: 11 / 17 °C

në vendet e ulëta: 6 / 16 °C

në vendet malore: 2 / 13 °C

### ERA

Sot pasdite (e premte dt.12) dhe nesër (e shtunë dt.13) era pritet të fryjë e lehtë deri mesatare, kryesisht në bregdet dhe zonat malore të territorit.

### ZJARRET NË PYJE

Sot pasdite (e premte dt.12) dhe nesër (e shtunë dt.13) të gjithë qarqet pritet që të jenë në nivelin "S'KA RREZIK" (siç tregohet në tabelë, respektivisht për secilin qark).

**NIVELET E RREZIKUT**

**S'KA RREZIK**

**I ULËT**









**I MODERUAR**

**I LARTË**



Instituti i Gjeoshkencave, Energjisë, Ujit dhe Mjedisit – IGJEUM

**PARASHIKIMI I DETAJUAR MBI RREZIQET NATYRORE (SOT DHE NESËR)**

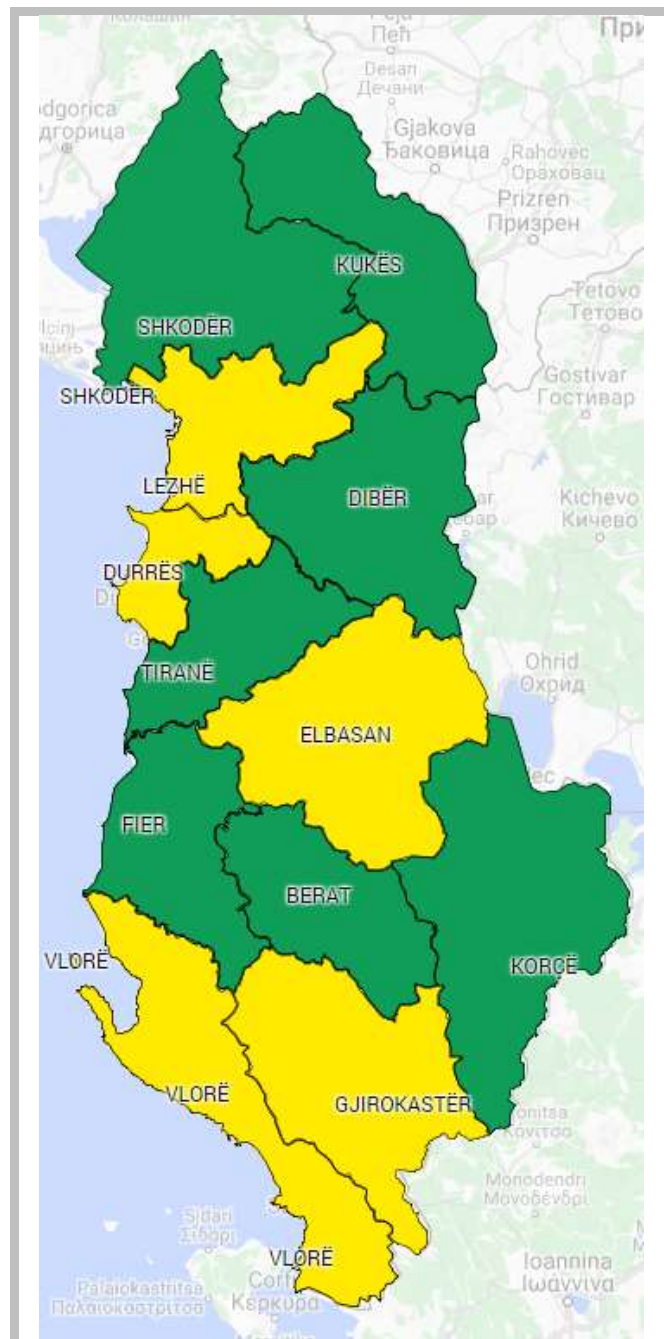
<b>RREZIKU MAKSIMAL I QARKUT</b>	<b>Zjarre në pyje</b>	<b>Ngjarje Meteorologjike</b>			<b>Ngjarje Hidrologjike</b>		
	<b>Zjarret Mesatarja e qarkut</b>	<b>Reshje 24-orëshe Mesatarja e qarkut</b>	<b>Reshje 24-orëshe Maksimale të lokalizuara</b>	<b>Shtrëngata</b>	<b>Përmbytje të Shpejta</b>	<b>Përmbytje Lumenjsh</b>	<b>Rrëshqitje toke</b>
<b>SHKODËR</b>	S'KA RREZIK	të dobëta	mesatare				
<b>KUKËS</b>	S'KA RREZIK	të dobëta	mesatare				
<b>DIBËR</b>	S'KA RREZIK	të dobëta	mesatare				
<b>LEZHË</b>	S'KA RREZIK	mesatare					
<b>DURRËS</b>	S'KA RREZIK	mesatare					
<b>TIRANË</b>	S'KA RREZIK	të dobëta	mesatare				
<b>ELBASAN</b>	S'KA RREZIK	të dobëta	mesatare				
<b>FIER</b>	S'KA RREZIK	mesatare					
<b>BERAT</b>	S'KA RREZIK	të dobëta	mesatare				
<b>KORÇË</b>	S'KA RREZIK	të dobëta	mesatare				
<b>VLORË</b>	S'KA RREZIK	mesatare					
<b>GJIROKASTËR</b>	S'KA RREZIK	mesatare					



Instituti i Gjeoshkencave, Energjisë, Ujit dhe Mjedisit – IGJEUM

**LEGJENDA: Reshjet 24-orëshe**

<b>Niveli i Rrezikut</b>	<b>Reshje shiu</b> (mm / 24 orë)
S'KA RREZIK	të dobëta (0 – 15 mm / 24 orë) Nuk priten fenomene hidro-meteorologjike problematike.
I ULËT	mesatare (15 – 45 mm / 24 orë) Mundësi që të shfaqen fenomene hidro-meteorologjike problematike.
I MODERUAR	intensive (45 – 90 mm / 24 orë) Moti parashikohet i rrezikshëm. Parashikohen fenomene të pazakonta hidro-meteorologjike.
I LARTË	shumë intensive (> 90 mm / 24 orë) Moti është shumë i rrezikshëm. Parashikohen fenomene të pazakonshme hidro-meteorologjike mjaft intensive.



**LEGJENDA: Zjarre në pyje**

S'KA RREZIK	Zjarret e mundshëm janë të kontrollueshëm lehtësisht.
I ULËT	Barërat e thatë dhe pyjet mund të digjen lehtë. Flakët janë te mesme në pyje dhe të shpejta në zonat e ekspozuara.
I MODERUAR	Ndezja e zjarreve mund të ndodhë lehtë dhe me përhapje të shpejtë. Zjarret mund të jenë shumë të nxehtë, me kurora përhapje të vogla dhe të mesme.
I LARTË	Ndezja mund të shkaktohet edhe nga një shkëndijë. Zjarret janë shumë të nxehtë me përhapje shumë të shpejtë të flakëve si rrjedhim kontrolli i tyre është shumë i vështirë.

**SIMBOLE**

	Shtrengata: reshje mbi 20 mm/3orë. Moti mund të krijojë probleme të ndryshme
	Përmbytje urbane ose nga përrenjtë dhe lumenjtë e vegjël
	Përmbytje nga lumenjtë e mesëm dhe të mëdhenj
	Rrëshqitje toke

**RREZIKU MAKSIMAL I QARKUT për sot dhe nesër, dt. 12 – 13.**

