

ZJARRET NË PYJE

Sot pasdite (e mërkurë, dt.04) dhe nesër (e enjte, dt.05) pritet rrezik "I LARTË" në qarkun Fier, "I MODERUAR" në qarqet: Shkodër, Kukës, Lezhë, Durrës, Tiranë dhe Vlorë, ndërsa në qarqet e tjera pritet rrezik "I ULËT" (siç tregohet në tabelë, respektivisht për secilin qark).

Në disa qarqe pritet rrezik "I LARTË" vetëm në zona të kufizuara, konkretisht në qarqet: Shkodër (Perëndim), Kukës (Lindje), Lezhë (Perëndim), Durrës (Perëndim), Tiranë (Perëndim) dhe Vlorë (Jug). Rreziku pritet të jetë më i lartë ditën e nesërme.

PARASHIKIMI METEO

RESHJET

Sot pasdite (e mërkurë, dt.04) dhe nesër (e enjte, dt.05) priten reshje, në përgjithësi, të dobëta në disa qarqe të vendit (siç tregohet në tabelë, respektivisht për secilin qark).

Në zona të kufizuara të qarqeve, nuk përjashtohet mundësia që të ketë ndonjë reshje në formë shtrëngate me kohëzgjatje të shkurtër, më e mundshme në terrenet malore (dhe ato pranë tyre) kryesisht gjatë pasditeve.

TEMPERATURAT

Nesër (e enjte, dt.05) temperaturat minimale dhe maksimale të ajrit pritet të arrijnë:

në bregdet: 24 / 31 °C

në vendet e ulëta: 22 / 34 °C

në vendet malore: 17 / 27 °C.

ERA

Sot pasdite (e mërkurë, dt.04) dhe nesër (e enjte, dt.05) era do të vazhdojë të fryjë e lehtë, por deri mesatare gjatë pasditeve sidomos në bregdet.

NIVELET E RREZIKUT

S'KA RREZIK

I ULËT






I MODERUAR

I LARTË



Instituti i Gjeoshkencave, Energjisë, Ujit dhe Mjedisit – IGJEUM

PARASHIKIMI I DETAJUAR MBI RREZIQET NATYRORE (SOT DHE NESËR)

RREZIKU MAKSIMAL I QARKUT	Zjarre në pyje	Ngjarje Meteorologjike			Ngjarje Hidrologjike		
	Zjarret Mesatarja e qarkut	Reshje 24-orëshe Mesatarja e qarkut	Reshje 24-orëshe Maksimale të lokalizuara	Shtrëngata	Përmbytje të Shpejta	Përmbytje Lumenjsh	Rrëshqitje toke
SHKODËR	I MODERUAR	të dobëta					
KUKËS	I MODERUAR	nuk ka reshje					
DIBËR	I ULËT	nuk ka reshje					
LEZHË	I MODERUAR	nuk ka reshje					
DURRËS	I MODERUAR	nuk ka reshje					
TIRANË	I MODERUAR	nuk ka reshje	të dobëta				
ELBASAN	I ULËT	nuk ka reshje					
FIER	I LARTË	nuk ka reshje	të dobëta				
BERAT	I ULËT	të dobëta					
KORÇË	I ULËT	nuk ka reshje					
VLOBË	I MODERUAR	të dobëta					
GJIROKASTËR	I ULËT	nuk ka reshje	të dobëta				



Instituti i Gjeoshkencave, Energjisë, Ujit dhe Mjedisit – IGJEUM





LEGJENDA: Reshjet 24-orëshe

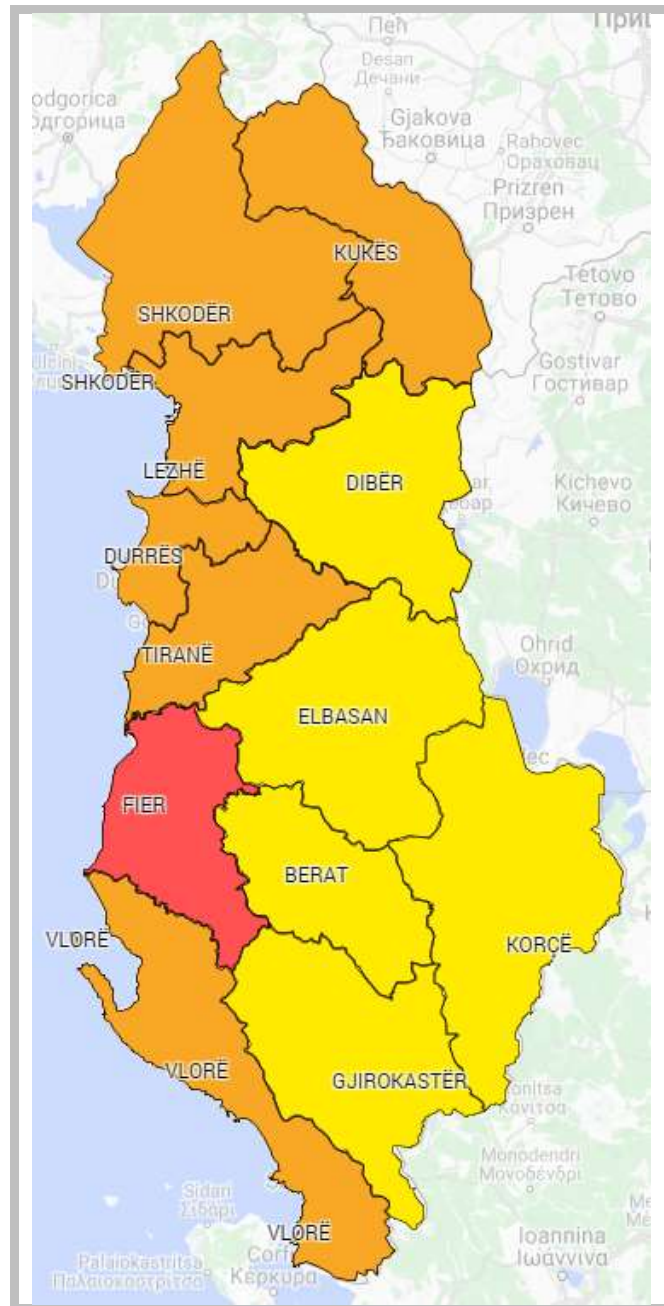
Niveli i Rrezikut	Reshje shiu (mm / 24 orë)
S'KA RREZIK	të dobëta (0 – 15 mm / 24 orë) Nuk priten fenomene hidro-meteorologjike problematike.
I ULËT	mesatare (15 – 45 mm / 24 orë) Mundësi që të shfaqen fenomene hidro-meteorologjike problematike.
I MODERUAR	intensive (45 – 90 mm / 24 orë) Moti parashikohet i rrezikshëm. Parashikohen fenomene të pazakonta hidro-meteorologjike.
I LARTË	shumë intensive (> 90 mm / 24 orë) Moti është shumë i rrezikshëm. Parashikohen fenomene të pazakonshme hidro-meteorologjike mjaft intensive.

LEGJENDA: Zjarre në pyje

S'KA RREZIK	Zjarret e mundshëm janë të kontrollueshëm lehtësisht.
I ULËT	Barërat e thatë dhe pyjet mund të digjen lehtë. Flakët janë te mesme në pyje dhe të shpejta në zonat e ekspozuara.
I MODERUAR	Ndezja e zjarreve mund të ndodhë lehtë dhe me përhapje të shpejtë. Zjarret mund të jenë shumë të nxehtë, me kurora përhapje të vogla dhe të mesme.
I LARTË	Ndezja mund të shkaktohet edhe nga një shkëndijë. Zjarret janë shumë të nxehtë me përhapje shumë të shpejtë të flakëve si rrjedhim kontrolli i tyre është shumë i vështirë.

SIMBOLE

	Shtrengata: reshje mbi 20 mm/3orë. Moti mund të krijojë probleme të ndryshme
	Përmbytje urbane ose nga përrenjtë dhe lumenjtë e vegjël
	Përmbytje nga lumenjtë e mesëm dhe të mëdhenj
	Rrëshqitje toke



**RREZIKU MAKSIMAL I QARKUT
për sot dhe nesër, dt. 04– 05.**



Instituti i Gjeoshkencave, Energjisë, Ujit dhe Mjedisit – IGJEUM