

ZJARRET NË PYJE

Sot pasdite (e enjte, dt.05) dhe nesër (e premte, dt.06) pritet rrezik "I LARTË" në qarkun Fier dhe "I MODERUAR" në shumicën e qarqeve (siç tregohet në tabelë, respektivisht për secilin qark).

Në disa qarqe pritet rrezik "I LARTË" vetëm në zona të kufizuara, konkretisht në qarqet: Shkodër (Perëndim), Kukës (Lindje), Lezhë (Perëndim), Durrës (Perëndim), Tiranë (Perëndim) dhe Vlorë (Jug). Rreziku pritet të jetë më i lartë ditën e nesërme.

PARASHIKIMI METEO

RESHJET

Sot pasdite (e enjte, dt.05) në përgjithësi, nuk priten reshje, ndërsa nesër (e premte, dt.06) priten reshje të dobëta qarqet: Shkodër, Kukës, Dibër, Lezhë dhe Korçë (siç tregohet në tabelë, respektivisht për secilin qark).

Në zona të kufizuara të qarqeve, nuk përjashtohet mundësia që të ketë ndonjë reshje në formë shtrëngate me kohëzgjatje të shkurtër, më e mundshme në terrenet malore (dhe ato pranë tyre) kryesisht gjatë pasditeve.

TEMPERATURAT

Nesër (e premte, dt.06) temperaturat minimale dhe maksimale të ajrit pritet të arrijnë:

në bregdet: 19 / 30 °C

në vendet e ulëta: 20 / 30 °C

në vendet malore: 13 / 26 °C.

ERA

Sot pasdite (e enjte, dt.05) dhe nesër (e premte, dt.06) era do të fryjë e lehtë deri mesatare.

NIVELET E RREZIKUT

S'KA RREZIK

I ULËT





I MODERUAR

I LARTË



Instituti i Gjeoshkencave, Energjisë, Ujit dhe Mjedisit – IGJEUM

PARASHIKIMI I DETAJUAR MBI RREZIQET NATYRORE (SOT DHE NESËR)

| RREZIKU MAKSIMAL I QARKUT | Zjarre në pyje | Ngjarje Meteorologjike | | | Ngjarje Hidrologjike | | |
|----------------------------------|-----------------------------------|--|--|---|-----------------------------|---------------------------|------------------------|
| | Zjarret Mesatarja e qarkut | Reshje 24-orëshe Mesatarja e qarkut | Reshje 24-orëshe Maksimale të lokalizuara | Shtrëngata | Përmbytje të Shpejta | Përmbytje Lumenjsh | Rrëshqitje toke |
| SHKODËR | I MODERUAR | të dobëta | |  | | | |
| KUKËS | I MODERUAR | të dobëta | |  | | | |
| DIBËR | I ULËT | të dobëta | |  | | | |
| LEZHË | I MODERUAR | nuk ka reshje | |  | | | |
| DURRËS | I MODERUAR | nuk ka reshje | | | | | |
| TIRANË | I MODERUAR | nuk ka reshje | | | | | |
| ELBASAN | I ULËT | nuk ka reshje | të dobëta | | | | |
| FIER | I LARTË | nuk ka reshje | | | | | |
| BERAT | I MODERUAR | nuk ka reshje | të dobëta | | | | |
| KORÇË | I MODERUAR | të dobëta | | | | | |
| VLORË | I MODERUAR | nuk ka reshje | | | | | |
| GJIROKASTËR | I MODERUAR | nuk ka reshje | | | | | |



Instituti i Gjeoshkencave, Energjisë, Ujit dhe Mjedisit – IGJEUM





LEGJENDA: Reshjet 24-orëshe

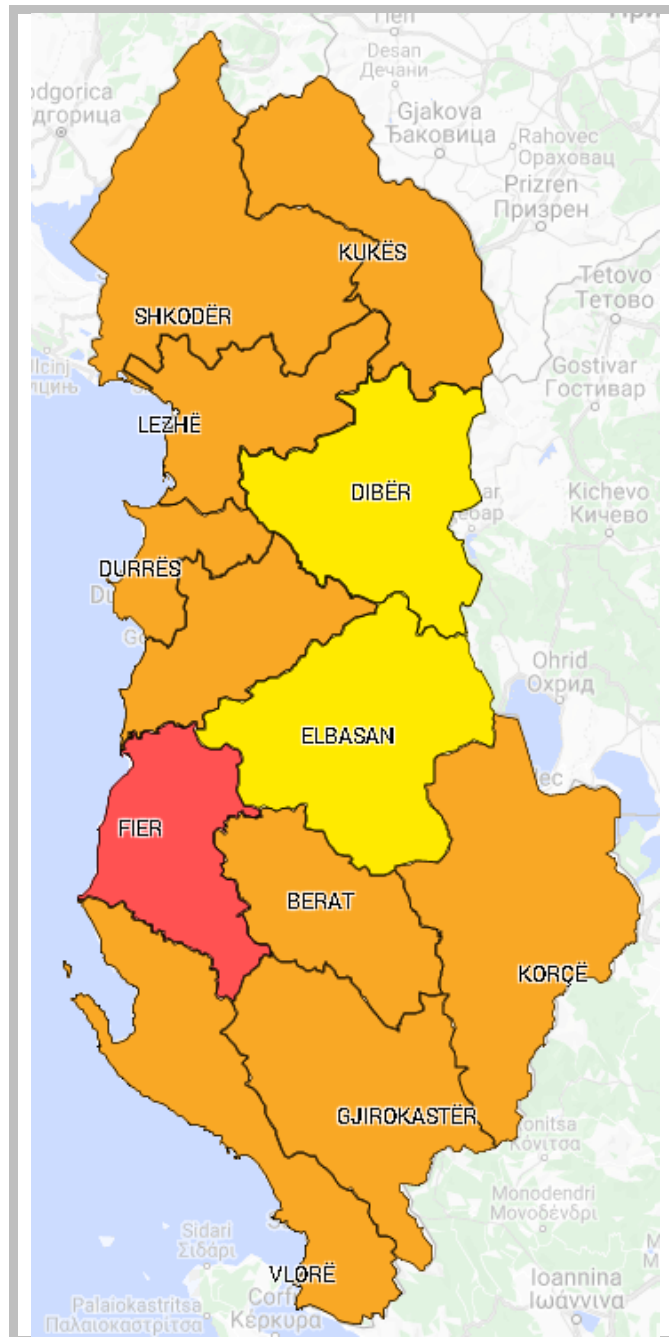
| Niveli i Rrezikut | Reshje shiu (mm / 24 orë) |
|--------------------------|--|
| S'KA RREZIK | të dobëta (0 – 15 mm / 24 orë) Nuk priten fenomene hidro-meteorologjike problematike. |
| I ULËT | mesatare (15 – 45 mm / 24 orë) Mundësi që të shfaqen fenomene hidro-meteorologjike problematike. |
| I MODERUAR | intensive (45 – 90 mm / 24 orë) Moti parashikohet i rrezikshëm. Parashikohen fenomene të pazakonta hidro-meteorologjike. |
| I LARTË | shumë intensive (> 90 mm / 24 orë) Moti është shumë i rrezikshëm. Parashikohen fenomene të pazakonshme hidro-meteorologjike mjaft intensive. |

LEGJENDA: Zjarre në pyje

| | |
|--------------------|---|
| S'KA RREZIK | Zjarret e mundshëm janë të kontrollueshëm lehtësisht. |
| I ULËT | Barërat e thatë dhe pyjet mund të digjen lehtë. Flakët janë te mesme në pyje dhe të shpejta në zonat e ekspozuara. |
| I MODERUAR | Ndezja e zjarreve mund të ndodhë lehtë dhe me përhapje të shpejtë. Zjarret mund të jenë shumë të nxehtë, me kurora përhapje të vogla dhe të mesme. |
| I LARTË | Ndezja mund të shkaktohet edhe nga një shkëndijë. Zjarret janë shumë të nxehtë me përhapje shumë të shpejtë të flakëve si rrjedhim kontrolli i tyre është shumë i vështirë. |

SIMBOLE

| | |
|---|--|
|  | Shtrengata: reshje mbi 20 mm/3orë. Moti mund të krijojë probleme të ndryshme |
|  | Përmbytje urbane ose nga përrenjtë dhe lumenjtë e vegjël |
|  | Përmbytje nga lumenjtë e mesëm dhe të mëdhenj |
|  | Rrëshqitje toke |



RREZIKU MAKSIMAL I QARKUT për sot dhe nesër, dt. 05– 06.



Instituti i Gjeoshkencave, Energjisë, Ujit dhe Mjedisit – IGJEUM