

ZJARRET NË PYJE

Sot pasdite (e hënë, dt.09) pritet rrezik "I MODERUAR" në qarqet: Kukës, Berat, Korçë dhe Gjirokastër, ndërsa "I ULËT" në qarqet Dibër, Fier dhe Vlorë. Pjesa tjetër e territorit "S'KA RREZIK" për zjarre në pyje.

Në disa qarqe pritet rrezik "I MODERUAR" vetëm në zona të kufizuara, konkretisht në qarqet: Dibër (Lindje), Fier (Jug) dhe Vlorë (Veri).

Nesër (e martë, dt.10) pritet rrezik "I MODERUAR" edhe në qarqet: Lezhë, Dibër, Durrës, Tiranë, Fier, Elbasan dhe Vlorë, ndërsa "I ULËT" në qarkun Shkodër (siç tregohet në tabelë, respektivisht për secilin qark).

PARASHIKIMI METEO

RESHJET

Sot pasdite (e hënë, dt.09) dhe nesër (e martë, dt.10) priten reshje të dobëta në shumicën e qarqeve (siç tregohet në tabelë, respektivisht për secilin qark).

Në zona të kufizuara të qarqeve, nuk përjashtohet mundësia që të ketë ndonjë reshje në formë shtrëngate me kohëzgjatje të shkurtër, më e mundshme në terrenet malore (dhe ato pranë tyre) kryesisht gjatë pasditeve.

TEMPERATURAT

Nesër (e martë, dt.10) temperaturat minimale dhe maksimale të ajrit pritet të arrijnë:

në bregdet: 19 / 29 °C

në vendet e ulëta: 17 / 31 °C

në vendet malore: 12 / 28 °C.

ERA

Sot pasdite (e hënë, dt.09) dhe nesër (e martë, dt.10) era do të fryjë e lehtë deri mesatare.

NIVELET E RREZIKUT

S'KA RREZIK

I ULËT



I MODERUAR

I LARTË



Instituti i Gjeoshkencave, Energjisë, Ujit dhe Mjedisit – IGJEUM

PARASHIKIMI I DETAJUAR MBI RREZIQET NATYRORE (SOT DHE NESËR)

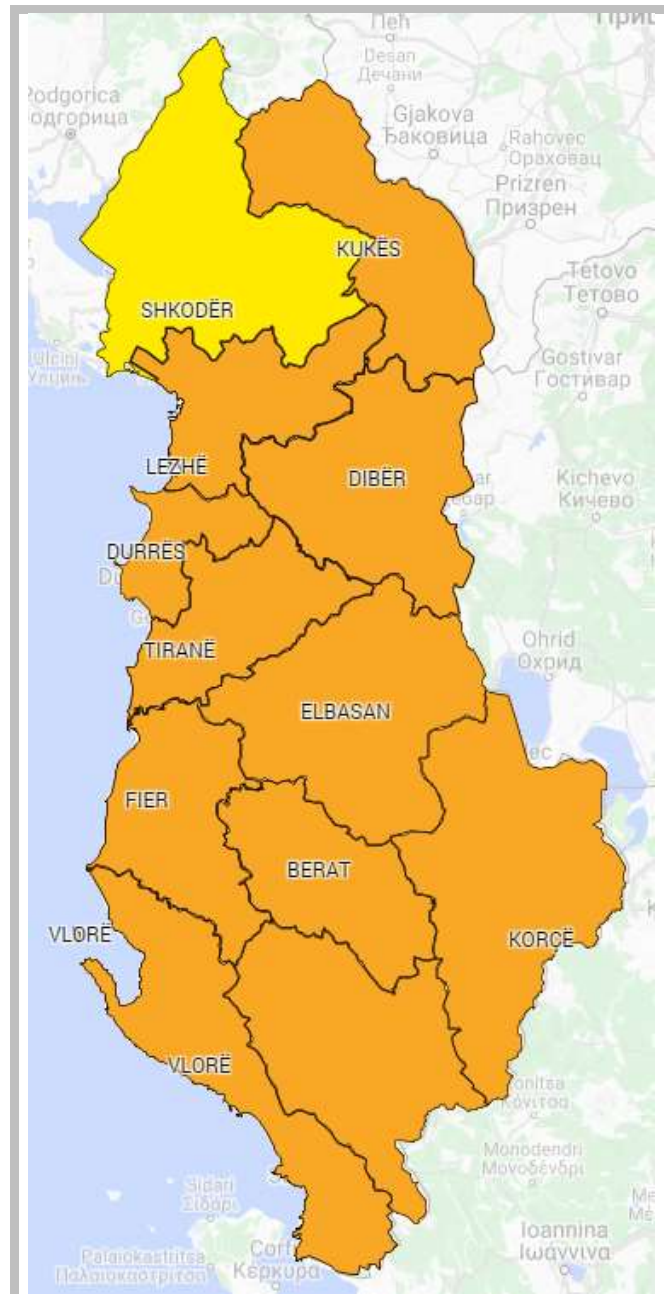
RREZIKU MAKSIMAL I QARKUT	Zjarre në pyje	Ngjarje Meteorologjike			Ngjarje Hidrologjike		
	Zjarret Mesatarja e qarkut	Reshje 24-orëshe Mesatarja e qarkut	Reshje 24-orëshe Maksimale të lokalizuara	Shtrëngata	Përmbytje të Shpejta	Përmbytje Lumenjsh	Rrëshqitje toke
SHKODËR	I ULËT	të dobëta					
KUKËS	I MODERUAR	të dobëta					
DIBËR	I MODERUAR	nuk ka reshje	të dobëta				
LEZHË	I MODERUAR	të dobëta					
DURRËS	I MODERUAR	të dobëta					
TIRANË	I MODERUAR	të dobëta					
ELBASAN	I MODERUAR	të dobëta					
FIER	I MODERUAR	nuk ka reshje	të dobëta				
BERAT	I MODERUAR	nuk ka reshje	të dobëta				
KORÇË	I MODERUAR	të dobëta					
VLORË	I MODERUAR	nuk ka reshje	të dobëta				
GJIROKASTËR	I MODERUAR	të dobëta					



Instituti i Gjeoshkencave, Energjisë, Ujit dhe Mjedisit – IGJEUM

LEGJENDA: Reshjet 24-orëshe

Niveli i Rrezikut	Reshje shiu (mm / 24 orë)
S'KA RREZIK	të dobëta (0 – 15 mm / 24 orë) Nuk priten fenomene hidro-meteorologjike problematike.
I ULËT	mesatare (15 – 45 mm / 24 orë) Mundësi që të shfaqen fenomene hidro-meteorologjike problematike.
I MODERUAR	intensive (45 – 90 mm / 24 orë) Moti parashikohet i rrezikshëm. Parashikohen fenomene të pazakonta hidro-meteorologjike.
I LARTË	shumë intensive (> 90 mm / 24 orë) Moti është shumë i rrezikshëm. Parashikohen fenomene të pazakonshme hidro-meteorologjike mjaft intensive.



LEGJENDA: Zjarre në pyje

S'KA RREZIK	Zjarret e mundshëm janë të kontrollueshëm lehtësisht.
I ULËT	Barërat e thatë dhe pyjet mund të digjen lehtë. Flakët janë te mesme në pyje dhe të shpejta në zonat e ekspozuara.
I MODERUAR	Ndezja e zjarreve mund të ndodhë lehtë dhe me përhapje të shpejtë. Zjarret mund të jenë shumë të nxehtë, me kurora përhapje të vogla dhe të mesme.
I LARTË	Ndezja mund të shkaktohet edhe nga një shkëndijë. Zjarret janë shumë të nxehtë me përhapje shumë të shpejtë të flakëve si rrjedhim kontrolli i tyre është shumë i vështirë.

RREZIKU MAKSIMAL I QARKUT për sot dhe nesër, dt. 09– 10.

SIMBOLE

	Shtrengata: reshje mbi 20 mm/3orë. Moti mund të krijojë probleme të ndryshme
	Përmbytje urbane ose nga përrenjtë dhe lumenjtë e vegjël
	Përmbytje nga lumenjtë e mesëm dhe të mëdhenj
	Rrëshqitje toke



Instituti i Gjeoshkencave, Energjisë, Ujit dhe Mjedisit – IGJEUM