

BULETINI MBI RREZIQET NATYRORE (*Bulletin on Natural Hazards*)**Qendra Kombëtare për Parashikimin dhe Monitorimin e Rreziqeve Natyrore**Facebook page : [Instituti i Gjeoshkencave](#), Webpage: www.geo.edu.al**Buletini Nr. 20/ 2023, 20-01-2023****Parashikimi** nga 20-01-2023, ora 12:00 deri më 21-01-2023, ora 23:59.**PARASHIKIM I RREZIKUT NGA PËRMBYTJET**

Nga llogaritjet hidrologjike të IGJEO, nesër dt.21 Janar dhe ditët në vazhdim, si rezultat i reshjeve me intensitet të ulët, në lumenjtë e mëdhenj dhe të mesëm prurjet dhe nivelet priten të bien. Ky informacion do të përditësohet nga IGJEO sipas llogaritjeve më të fundit hidrologjike dhe do të njoftoheni për çdo ndryshim në parashikimin e përmbytjeve.

PARASHIKIMI METEO
-----**RESHJET**

Sot pasdite (e premte, dt.20) dhe nesër (e shtunë, dt.21) priten reshje mesatare deri lokalisht intensive në qarqet Shkodër, Kukës, Vlorë dhe Gjirokastrë, ndërsa në qarqet e tjera priten reshje mesatare (siç tregohet në tabelë, respektivisht për secilin qark). Reshjet priten të shoqërohen edhe me shtrëngata në qarqet Shkodër, Vlorë dhe Gjirokastrë. Reshjet në lartësinë mbi 600m mbi nivelin e detit, pritet të jenë në formë dëbore.

TEMPERATURAT

Nesër (e shtunë, dt.21) temperaturat minimale dhe maksimale të ajrit pritet të arrijnë:

në bregdet: 7 / 12 °C

në vendet e ulëta: 9 / 11 °C

në vendet malore: 0 / 5 °C

ERA

Sot pasdite (e premte, dt.20) dhe nesër (e shtunë, dt.21), era pritet të fryjë e lehtë deri mesatare, për momente të shkurtra deri e fortë, kryesisht në bregdet dhe në zonat malore.

NIVELET E RREZIKUT**S'KA RREZIK****I ULËT****I MODERUAR****I LARTË**

Instituti i Gjeoshkencave – IGJEO

Operator: Elvin Çomo

Koordinator: Alban Doko (Tel: +355 69 311 9392, e-mail: albania.hazards@gmail.com)

faqe 1 / 3

BULETINI MBI RREZIQET NATYRORE (Bulletin on Natural Hazards)




Qendra Kombëtare për Parashikimin dhe Monitorimin e Rreziqeve Natyrore

Facebook page : Instituti i Gjeoshkencave, Webpage: www.geo.edu.al

Buletini Nr. 20/ 2023, 20-01-2023

Parashikimi nga 20-01-2023, ora 12:00 deri më 21-01-2023, ora 23:59.

PARASHIKIMI I DETAJUAR MBI RREZIQET NATYRORE (SOT DHE NESËR)

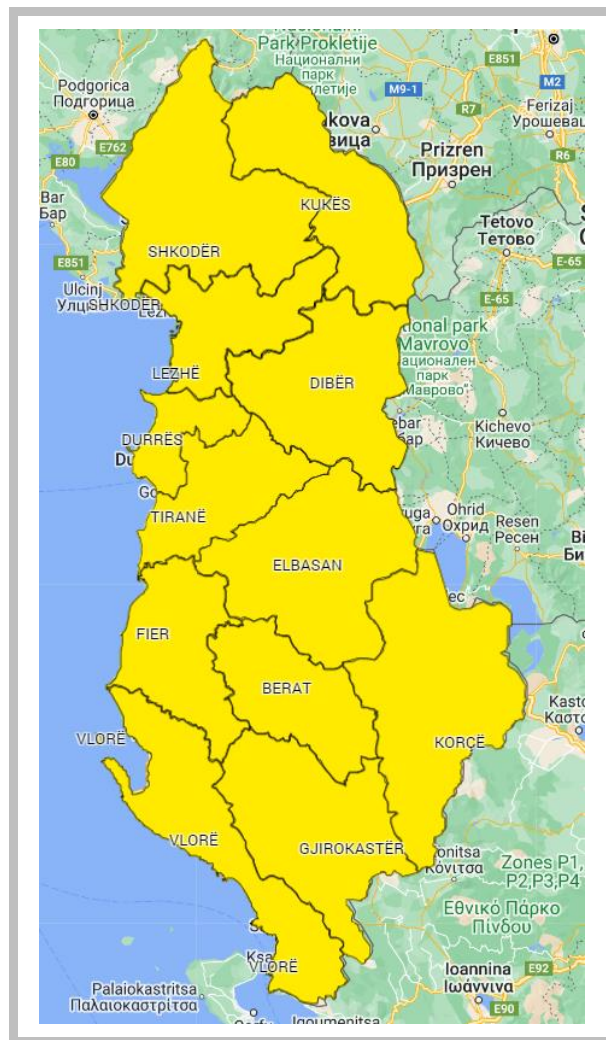
RREZIKU MAKSIMAL I QARKUT	Zjarre në pyje	Ngjarje Meteorologjike			Ngjarje Hidrologjike		
	Zjarret Mesatarja e qarkut	Reshje 24-orëshe Mesatarja e qarkut	Reshje 24-orëshe Maksimale të lokalizuara	Shtrëngata	Përmbytje të Shpejta	Përmbytje Lumenjsh	Rrëshqitje toke
SHKODËR	S'KA RREZIK	mesatare	intensive				
KUKËS	S'KA RREZIK	mesatare	intensive				
DIBËR	S'KA RREZIK	mesatare					
LEZHË	S'KA RREZIK	mesatare					
DURRËS	S'KA RREZIK	mesatare					
TIRANË	S'KA RREZIK	mesatare					
ELBASAN	S'KA RREZIK	mesatare					
FIER	S'KA RREZIK	mesatare					
BERAT	S'KA RREZIK	mesatare					
KORÇË	S'KA RREZIK	mesatare					
VLORË	S'KA RREZIK	mesatare	intensive				
GJIROKASTËR	S'KA RREZIK	mesatare	intensive				

BULETINI MBI RREZIQET NATYRORE (*Bulletin on Natural Hazards*)**Qendra Kombëtare për Parashikimin dhe Monitorimin e Rreziqeve Natyrore**Facebook page : [Instituti i Gjeoshkencave](#), Webpage: www.geo.edu.al**Buletini Nr. 20/ 2023, 20-01-2023****Parashikimi nga 20-01-2023, ora 12:00 deri më 21-01-2023, ora 23:59.****LEGJENDA: Reshjet 24-orëshe**

Niveli i Rrezikut	Reshje shiu (mm / 24 orë)
S'KA RREZIK	të dobëta (0 – 15 mm / 24 orë) Nuk priten fenomene hidro-meteorologjike problematike.
I ULËT	mesatare (15 – 45 mm / 24 orë) Mundësi që të shfaqen fenomene hidro-meteorologjike problematike.
I MODERUAR	intensive (45 – 90 mm / 24 orë) Moti parashikohet i rrezikshëm. Parashikohen fenomene të pazakonta hidro-meteorologjike.
I LARTË	shumë intensive (> 90 mm / 24 orë) Moti është shumë i rrezikshëm. Parashikohen fenomene të pazakonshme hidro-meteorologjike mjaft intensive.

LEGJENDA: Zjarre në pyje

S'KA RREZIK	Zjarret e mundshëm janë të kontrollueshëm lehtësisht.
ULËT	Barërat e thatë dhe pyjet mund të digjen lehtë. Flakët janë të mesme në pyje dhe të shpejta në zonat e ekspozuara.
I MODERUAR	Ndezja e zjarreve mund të ndodhë lehtë dhe me përhapje të shpejtë. Zjarret mund të jenë shumë të nxehtë, me kurora përhapje të vogla dhe të mesme.
I LARTË	Ndezja mund të shkaktohet edhe nga një shkëndijë. Zjarret janë shumë të nxehtë me përhapje shumë të shpejtë të flakëve si rrjedhim kontrolli i tyre është shumë i vështirë.

**RREZIKU MAKSIMAL I QARKUT për sot dhe nesër, dt. 20 – 21.****SIMBOLE**

	Shtrengata: reshje mbi 20 mm/3orë. Moti mund të krijojë probleme të ndryshme
	Përmytje urbane ose nga përrrenjtë dhe lumenjtë e vegjël
	Përmytje nga lumenjtë e mesëm dhe të mëdhenj
	Rrëshqitje toke