

## PARASHIKIMI I RREZIKUT NGA PËRMBYTJET

Gjatë ditës së nesërme (e premte, dt.10) do të ketë reshje me intensitet të lartë, të cilat do të jenë më të përqëndruara në veri të vendit. Në qarqet Shkodër, Kukës dhe Lezhë mund të ketë vërshime të shpejta të lumenjve të vegjël malorë dhe rrëshqitje të dherave. Në zonat urbane, në këto qarqe mund të shfaqen probleme me përmbytje të lokalizuara, në varësi të gjendjes së kanalizimeve.

## PARASHIKIMI METEO

### RESHJET

Sot pasdite (e enjte, dt.09) dhe nesër (e premte, dt.10) priten reshje intensive deri lokalisht shumë intensive në qarqet Shkodër dhe Kukës, ndërsa në qarqet Dibër dhe Lezhë priten reshje intensive. Në qarqet Durrës, Tiranë, Elbasan, Vlorë dhe Gjirokastrë priten reshje mesatare deri lokalisht intensive, ndërsa në qarqet e tjerë reshje të dobëta deri lokalisht mesatare (siç tregohet në tabelë, respektivisht për secilin qark). Reshjet në shumicën e qarqeve do të shoqërohen me shtrëngata.

### TEMPERATURAT

Nesër (e premte, dt.10) temperaturat minimale dhe maksimale të ajrit pritet të arrijnë:

në bregdet: 13 / 18 °C

në vendet e ulëta: 12 / 17 °C

në vendet malore: 7 / 11 °C

### ERA

Sot pasdite (e enjte, dt.09) dhe nesër (e premte, dt.10) era pritet të fryjë e lehtë deri mesatare, ndërsa në bregdet deri e fortë.

**NIVELET E RREZIKUT**

**S'KA RREZIK**

**I ULËT**

**I MODERUAR**

**I LARTË**



Instituti i Gjeoshkencave – IGJEO

**BULETINI MBI RREZIQET NATYRORE** (Bulletin on Natural Hazards)















Qendra Kombëtare për Parashikimin dhe Monitorimin e Rreziqeve Natyrore

Facebook page : Instituti i Gjeoshkencave, Webpage: [www.geo.edu.al](http://www.geo.edu.al)

Buletini Nr. 68/ 2023, 09-03-2023

Parashikimi nga 09-03-2023, ora 12:00 deri më 10-03-2023, ora 23:59.

**PARASHIKIMI I DETAJUAR MBI RREZIQET NATYRORE (SOT DHE NESËR)**

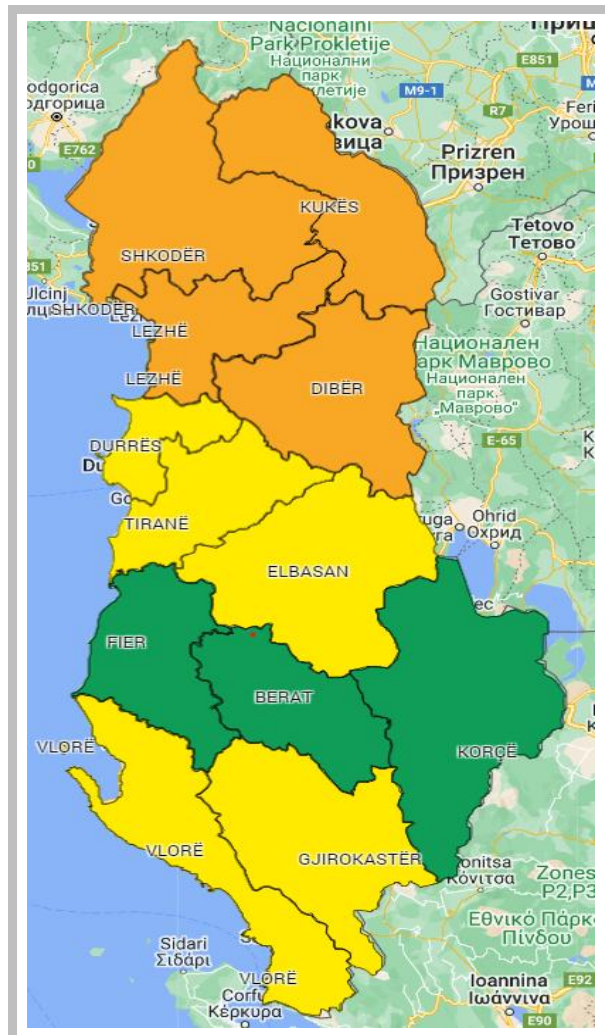
RREZIKU MAKSIMAL I QARKUT	Zjarre në pyje	Ngjarje Meteorologjike			Ngjarje Hidrologjike		
	Zjarret Mesatarja e qarkut	Reshje 24-orëshe Mesatarja e qarkut	Reshje 24-orëshe Maksimale të lokalizuara	Shtrëngata	Përmbytje të Shpejta	Përmbytje Lumenjsh	Rrëshqitje toke
SHKODËR	S'KA RREZIK	intensive	shumë intensive				
KUKËS	S'KA RREZIK	intensive	shumë intensive				
DIBËR	S'KA RREZIK	intensive					
LEZHË	S'KA RREZIK	intensive					
DURRËS	S'KA RREZIK	mesatare	intensive				
TIRANË	S'KA RREZIK	mesatare	intensive				
ELBASAN	S'KA RREZIK	mesatare	intensive				
FIER	S'KA RREZIK	të dobëta	mesatare				
BERAT	S'KA RREZIK	të dobëta	mesatare				
KORÇË	S'KA RREZIK	të dobëta	mesatare				
VLORË	S'KA RREZIK	mesatare	intensive				
GJIROKASTËR	S'KA RREZIK	mesatare	intensive				

**LEGJENDA: Reshjet 24-orëshe**

<b>Niveli i Rrezikut</b>	<b>Reshje shiu</b> (mm / 24 orë)
<b>S'KA RREZIK</b>	të dobëta (0 – 15 mm / 24 orë) Nuk priten fenomene hidro-meteorologjike problematike.
<b>I ULËT</b>	mesatare (15 – 45 mm / 24 orë) Mundësi që të shfaqen fenomene hidro-meteorologjike problematike.
<b>I MODERUAR</b>	intensive (45 – 90 mm / 24 orë) Moti parashikohet i rrezikshëm. Parashikohen fenomene të pazakonta hidro-meteorologjike.
<b>I LARTË</b>	shumë intensive (> 90 mm / 24 orë) Moti është shumë i rrezikshëm. Parashikohen fenomene të pazakonshme hidro-meteorologjike mjaft intensive.

**LEGJENDA: Zjarre në pyje**

<b>S'KA RREZIK</b>	Zjarret e mundshëm janë të kontrollueshëm lehtësisht.
<b>ULËT</b>	Barërat e thatë dhe pyjet mund të digjen lehtë. Flakët janë të mesme në pyje dhe të shpejta në zonat e ekspozuara.
<b>I MODERUAR</b>	Ndezja e zjarreve mund të ndodhë lehtë dhe me përhapje të shpejtë. Zjarret mund të jenë shumë të nxehtë, me kurora përhapje të vogla dhe të mesme.
<b>I LARTË</b>	Ndezja mund të shkaktohet edhe nga një shkëndijë. Zjarret janë shumë të nxehtë me përhapje shumë të shpejtë të flakëve si rrjedhim kontrolli i tyre është shumë i vështirë.



**RREZIKU MAKSIMAL I QARKUT  
për sot dhe nesër, dt. 09-10.**

**SIMBOLE**

	Shtrengata: reshje mbi 20 mm/3orë. Moti mund të krijojë probleme të ndryshme
	Përmytje urbane ose nga përrrenjtë dhe lumenjtë e vegjël
	Përmytje nga lumenjtë e mesëm dhe të mëdhenj
	Rrëshqitje toke