

# BULETINI MBI RREZIQET NATYRORE (Bulletin on Natural Hazards)

Qendra Kombëtare për Parashikimin dhe Monitorimin e Rreziqeve Natyrore

Facebook page : Instituti i Gjeoshkencave, Webpage: [www.geo.edu.al](http://www.geo.edu.al)

Buletini Nr. 107 / 2024, 16-04-2024

Parashikimi nga 16-04-2024, ora 12:00 deri 17-04-2024, ora 23:59.

## PARASHIKIMI I RREZIKUT NGA PËRMBYTJET

Nesër (e mërkurë, dt.17) do të ketë reshje me intensitet të lartë në veri dhe qendër të vendit. Në qarqet Shkodër, Kukës, Dibër dhe Lezhë mund të ketë vërshime të shpejta të lumenjve të vegjël malorë dhe rrëshqitje të dherave. Në zonat urbane, në këto qarqe mund të shfaqen probleme me përmbytje të lokalizuara, në varësi të gjëndjes së kanalizimeve.

## PARASHIKIMI METEO

### RESHJET

Sot pasdite (e martë, dt. 16) dhe nesër (e mërkurë, dt. 17) në qarkun Shkodër priten reshje intensive deri lokalisht shumë intensive, reshje intensive në qarqet Kukës, Dibër, Lezhë, Durrës dhe Tiranë, reshje mesatare deri lokalisht intensive në qarqet Elbasan dhe Vlorë, ndërsa në pjesën tjetër të qarqeve priten reshje mesatare (siç tregohet në tabelë, respektivisht për secilin qark).

Reshjet do të shoqërohen me shtrëngata në të gjitha qarqet.

### TEMPERATURA

Nesër (e mërkurë, dt. 17) temperaturat minimale dhe maksimale të ajrit pritet të arrijnë:

në bregdet: 16 / 19 °C

në vendet e ulëta: 12 / 18 °C

në vendet malore: 9 / 14 °C

### ERA

Sot pasdite (e martë, dt. 16) dhe nesër (e mërkurë, dt. 17) era pritet të fryjë e lehtë deri mesatare.

**NIVELET E RREZIKUT**

**S'KA RREZIK**

**I ULËT**

**I MODERUAR**

**I LARTË**



Instituti i Gjeoshkencave – IGJEO

Operator: Gazmir Çela

Koordinator: Elona Abazi ( Tel: +355 69 311 9392, e-mail: [albania.hazards@gmail.com](mailto:albania.hazards@gmail.com))

faqe 1 / 3

**BULETINI MBI RREZIQET NATYRORE** (Bulletin on Natural Hazards)





















Qendra Kombëtare për Parashikimin dhe Monitorimin e Rreziqeve Natyrore

Facebook page : [Instituti i Gjeoshkencave](#), Webpage: [www.geo.edu.al](http://www.geo.edu.al)

Buletini Nr. 107 / 2024, 16-04-2024

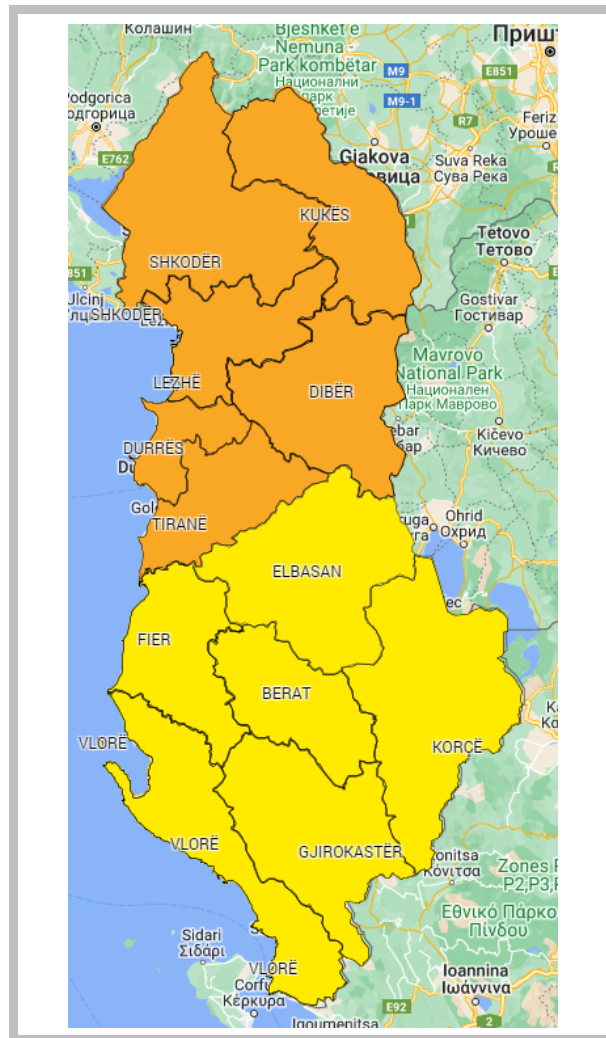
Parashikimi nga 16-04-2024, ora 12:00 deri 17-04-2024, ora 23:59.

**PARASHIKIMI I DETAJUAR MBI RREZIQET NATYRORE (SOT DHE NESËR)**

| RREZIKU MAKSIMAL<br>I QARKUT | Zjarre<br>në pyje                | Ngjarje<br>Meteorologjike                    |  |   | Ngjarje<br>Hidrologjike   |                       |   |
|------------------------------|----------------------------------|--|--|---|---|-----------------------|---|
|                              | Zjarret<br>Mesatarja<br>e qarkut | Reshje<br>24-orëshe<br>Mesatarja<br>e qarkut | Reshje<br>24-orëshe<br>Maksimale<br>të lokalizuara | Shtrëngata  | Përmbytje<br>të<br>Shpejta  | Përmbytje<br>Lumenjsh | Rrëshqitje<br>toke  |
| SHKODËR                      | S'KA RREZIK                      | intensive                                    | shumë intensive                                    |    |  |                       |  |
| KUKËS                        | S'KA RREZIK                      | intensive                                    |  |    |  |                       |  |
| DIBËR                        | S'KA RREZIK                      | intensive                                    |  |    |  |                       |  |
| LEZHË                        | S'KA RREZIK                      | intensive                                    |  |    |  |                       |  |
| DURRËS                       | S'KA RREZIK                      | intensive                                    |  |    |   |                       |   |
| TIRANË                       | S'KA RREZIK                      | intensive                                    |  |    |   |                       |   |
| ELBASAN                      | S'KA RREZIK                      | mesatare                                     | intensive  |    |   |                       |   |
| FIER                         | S'KA RREZIK                      | mesatare                                     |  |  |   |                       |   |
| BERAT                        | S'KA RREZIK                      | mesatare                                     |  |  |   |                       |   |
| KORÇË                        | S'KA RREZIK                      | mesatare                                     |  |  |   |                       |   |
| VLORË                        | S'KA RREZIK                      | mesatare                                     | intensive  |  |   |                       |   |
| GJIROKASTËR                  | S'KA RREZIK                      | mesatare                                     |  |  |   |                       |   |

**LEGJENDA: Reshjet 24-orëshe**

| Niveli i Rrezikut | Reshje shiu (mm / 24 orë)  |
|-------------------|--|
| S'KA RREZIK       | të dobëta (0 – 15 mm / 24 orë)<br>Nuk priten fenomene hidro-meteorologjike problematike.   |
| I ULËT            | mesatare (15 – 45 mm / 24 orë)<br>Mundësi që të shfaqen fenomene hidro-meteorologjike problematike.  |
| I MODERUAR        | intensive (45 – 90 mm / 24 orë)<br>Moti parashikohet i rrezikshëm.<br>Parashikohen fenomene të pazakonta hidro-meteorologjike.                     |
| I LARTË           | shumë intensive (> 90 mm / 24 orë)<br>Moti është shumë i rrezikshëm.<br>Parashikohen fenomene të pazakonshme hidro-meteorologjike mjaft intensive. |



**RREZIKU MAKSIMAL I QARKUT për sot dhe nesër, dt. 16 – 17.**

**LEGJENDA: Zjarre në pyje**

|             |   |
|-------------|---|
| S'KA RREZIK | Zjarret e mundshëm janë të kontrollueshëm lehtësisht.   |
| ULËT        | Barërat e thatë dhe pyjet mund të digjen lehtë. Flakët janë të mesme në pyje dhe të shpejta në zonat e ekspozuara.  |
| I MODERUAR  | Ndezja e zjarreve mund të ndodhë lehtë dhe me përhapje të shpejtë. Zjarret mund të jenë shumë të nxehtë, me kurora përhapje të vogla dhe të mesme.                          |
| I LARTË     | Ndezja mund të shkaktohet edhe nga një shkëndijë. Zjarret janë shumë të nxehtë me përhapje shumë të shpejtë të flakëve si rrjedhim kontrolli i tyre është shumë i vështirë. |

**SIMBOLE**

|  |  |
|--|--|
|  | Shtrengata: reshje mbi 20 mm/3orë. Moti mund të krijojë probleme të ndryshme |
|  | Përmbytje urbane ose nga përrrenjtë dhe lumenjtë e vegjël                    |
|  | Përmbytje nga lumenjtë e mesëm dhe të mëdhenj                                |
|  | Rrëshqitje toke  |