

**BULETINI MBI RREZIQET NATYRORE** (*Bulletin on Natural Hazards*)**Qendra Kombëtare për Parashikimin dhe Monitorimin e Rreziqeve Natyrore**Facebook page : [Instituti i Gjeoshkencave](#), Webpage: [www.geo.edu.al](http://www.geo.edu.al)**Buletini Nr. 111 / 2024, 20-04-2024****Parashikimi** nga 20-04-2024, ora 12:00 deri 21-04-2024, ora 23:59.**PARASHIKIMI METEO**  
-----**RESHJET**

Sot pasdite (e shtunë, dt. 20) dhe nesër (e diel, dt. 21) priten reshje mesatare në qarqet Shkodër, Kukës, Dibër, Lezhë, Durrës, Tiranë, Elbasan dhe Vlorë, ndërsa në qarqet e tjerë priten reshje të dobëta deri lokalisht mesatare. Në shumicën e qarqeve reshjet do të shoqërohen edhe me shtrëngata (siç tregohet në tabelë, respektivisht për secilin qark). Në zonën veriore dhe verilindore priten reshje të dobëta dëbore në lartësinë mbi 600 m mbi nivelin e detit.

**TEMPERATURA**

Nesër (e diel, dt. 21) temperaturat minimale dhe maksimale të ajrit pritet të arrijnë:

në bregdet: 10 / 15 °C

në vendet e ulëta: 8 / 14 °C

në vendet malore: 3 / 8 °C

**ERA**

Sot pasdite (e shtunë, dt. 20) dhe nesër (e diel, dt. 21) era pritet të fryjë e lehtë deri mesatare.

**NIVELET E RREZIKUT****S'KA RREZIK****I ULËT****I MODERUAR****I LARTË**

Instituti i Gjeoshkencave – IGJEO

Operator: *Elvin Çomo*Kordinatorator: *Elona Abazi* ( Tel: +355 69 311 9392, e-mail: [albania.hazards@gmail.com](mailto:albania.hazards@gmail.com))

faqe 1 / 3

**BULETINI MBI RREZIQET NATYRORE** (Bulletin on Natural Hazards)










Qendra Kombëtare për Parashikimin dhe Monitorimin e Rreziqeve Natyrore

Facebook page : Instituti i Gjeoshkencave, Webpage: [www.geo.edu.al](http://www.geo.edu.al)

Buletini Nr. 111 / 2024, 20-04-2024

Parashikimi nga 20-04-2024, ora 12:00 deri 21-04-2024, ora 23:59.

**PARASHIKIMI I DETAJUAR MBI RREZIQET NATYRORE (SOT DHE NESËR)**

RREZIKU MAKSIMAL I QARKUT	Zjarre në pyje	Ngjarje Meteorologjike			Ngjarje Hidrologjike		
	Zjarret Mesatarja e qarkut	Reshje 24-orëshe Mesatarja e qarkut	Reshje 24-orëshe Maksimale të lokalizuara	Shtrengata	Përmbytje të Shpejta	Përmbytje Lumenjsh	Rrëshqitje toke
SHKODËR	S'KA RREZIK	mesatare					
KUKËS	S'KA RREZIK	mesatare					
DIBËR	S'KA RREZIK	mesatare					
LEZHË	S'KA RREZIK	mesatare					
DURRËS	S'KA RREZIK	mesatare					
TIRANË	S'KA RREZIK	mesatare					
ELBASAN	S'KA RREZIK	mesatare					
FIER	S'KA RREZIK	të dobëta	mesatare				
BERAT	S'KA RREZIK	të dobëta	mesatare				
KORÇË	S'KA RREZIK	të dobëta	mesatare				
VLORË	S'KA RREZIK	mesatare					
GJIROKASTËR	S'KA RREZIK	të dobëta	mesatare				





**LEGJENDA: Reshjet 24-orëshe**

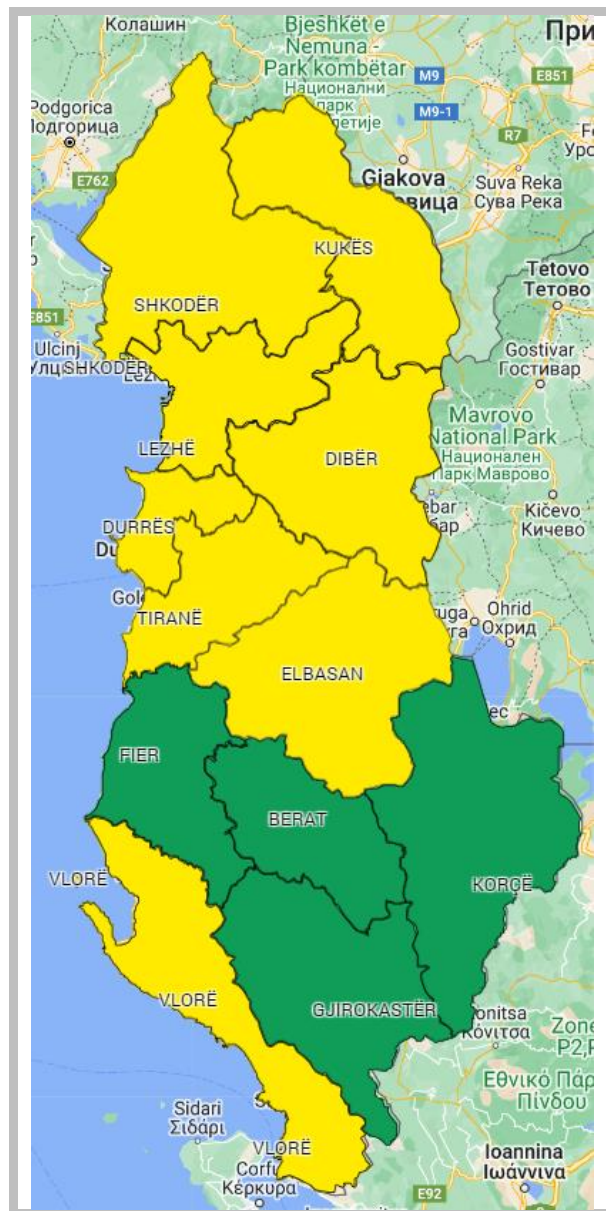
<b>Niveli i Rrezikut</b>	<b>Reshje shiu</b> (mm / 24 orë)
S'KA RREZIK	të dobëta (0 – 15 mm / 24 orë) Nuk priten fenomene hidro-meteorologjike problematike.
I ULËT	mesatare (15 – 45 mm / 24 orë) Mundësi që të shfaqen fenomene hidro-meteorologjike problematike.
I MODERUAR	intensive (45 – 90 mm / 24 orë) Moti parashikohet i rrezikshëm. Parashikohen fenomene të pazakonta hidro-meteorologjike.
I LARTË	shumë intensive (> 90 mm / 24 orë) Moti është shumë i rrezikshëm. Parashikohen fenomene të pazakonshme hidro-meteorologjike mjaft intensive.

**LEGJENDA: Zjarre në pyje**

S'KA RREZIK	Zjarret e mundshëm janë të kontrollueshëm lehtësisht.
ULËT	Barërat e thatë dhe pyjet mund të digjen lehtë. Flakët janë të mesme në pyje dhe të shpejta në zonat e ekspozuara.
I MODERUAR	Ndezja e zjarreve mund të ndodhë lehtë dhe me përhapje të shpejtë. Zjarret mund të jenë shumë të nxehtë, me kurora përhapje të vogla dhe të mesme.
I LARTË	Ndezja mund të shkaktohet edhe nga një shkëndijë. Zjarret janë shumë të nxehtë me përhapje shumë të shpejtë të flakëve si rrjedhim kontrolli i tyre është shumë i vështirë.

**SIMBOLE**

	Shtrengata: reshje mbi 20 mm/3orë. Moti mund të krijojë probleme të ndryshme
	Përmytje urbane ose nga përrrenjtë dhe lumenjtë e vegjël
	Përmytje nga lumenjtë e mesëm dhe të mëdhenj
	Rrëshqitje toke



**RREZIKU MAKSIMAL I QARKUT për sot dhe nesër, dt. 20 – 21.**