

**BULETINI MBI RREZIQET NATYRORE** *(Bulletin on Natural Hazards)***Qendra Kombëtare për Parashikimin dhe Monitorimin e Rreziqeve Natyrore**Facebook page : [Instituti i Gjeoshkencave](#), Webpage: [www.geo.edu.al](http://www.geo.edu.al)**Buletini Nr. 119 / 2024, 28-04-2024****Parashikimi** nga 28-04-2024, ora 12:00 deri 29-04-2024, ora 23:59.**ZJARRET NË PYJE**  
-----

Sot pasdite (e diel, dt. 28) dhe nesër (e hënë, dt. 29) pritet niveli rrezik "I ULËT" në qarqet Shkodër dhe Fier dhe niveli "S'KA RREZIK" në qarqet e tjera (siç tregohet në tabelë, respektivisht për secilin qark).

Rreziku pritet të jetë më i lartë nesër.

**PARASHIKIMI METEO**  
-----**RESHJET**

Sot pasdite (e diel, dt. 28) dhe nesër (e hënë, dt. 29) nuk priten reshje në të gjitha qarqet (siç tregohet në tabelë, respektivisht për secilin qark).

**TEMPERATURA**

Nesër (e hënë, dt. 29) temperaturat minimale dhe maksimale të ajrit pritet të arrijnë:

në bregdet: 11 / 28 °C

në vendet e ulëta: 11 / 28 °C

në vendet malore: 7 / 23 °C

**ERA**

Sot pasdite (e diel, dt. 28) dhe nesër (e hënë, dt. 29) era pritet të fryjë e lehtë deri mesatare.

**NIVELET E RREZIKUT****S'KA RREZIK****I ULËT****I MODERUAR****I LARTË**

Instituti i Gjeoshkencave – IGJEO

Operator: *Liljana Lata*Kordinatorator: *Elona Abazi* ( Tel: +355 69 311 9392, e-mail: [albania.hazards@gmail.com](mailto:albania.hazards@gmail.com))

faqe 1 / 3

**BULETINI MBI RREZIQET NATYRORE** (Bulletin on Natural Hazards)

Qendra Kombëtare për Parashikimin dhe Monitorimin e Rreziqeve Natyrore

Facebook page : [Instituti i Gjeoshkencave](#), Webpage: [www.geo.edu.al](http://www.geo.edu.al)

Buletini Nr. 119 / 2024, 28-04-2024

Parashikimi nga 28-04-2024, ora 12:00 deri 29-04-2024, ora 23:59.

**PARASHIKIMI I DETAJUAR MBI RREZIQET NATYRORE (SOT DHE NESËR)**

RREZIKU MAKSIMAL I QARKUT	Zjarre në pyje	Ngjarje Meteorologjike			Ngjarje Hidrologjike		
	Zjarret Mesatarja e qarkut	Reshje 24-orëshe Mesatarja e qarkut	Reshje 24-orëshe Maksimale të lokalizuara	Shtërngata	Përmbytje të Shpejta	Përmbytje Lumenjsh	Rrëshqitje toke
<b>SHKODËR</b>	I ULËT	nuk ka reshje					
<b>KUKËS</b>	S'KA RREZIK	nuk ka reshje					
<b>DIBËR</b>	S'KA RREZIK	nuk ka reshje					
<b>LEZHË</b>	S'KA RREZIK	nuk ka reshje					
<b>DURRËS</b>	S'KA RREZIK	nuk ka reshje					
<b>TIRANË</b>	S'KA RREZIK	nuk ka reshje					
<b>ELBASAN</b>	S'KA RREZIK	nuk ka reshje					
<b>FIER</b>	I ULËT	nuk ka reshje					
<b>BERAT</b>	S'KA RREZIK	nuk ka reshje					
<b>KORÇË</b>	S'KA RREZIK	nuk ka reshje					
<b>VLORË</b>	S'KA RREZIK	nuk ka reshje					
<b>GJIROKASTËR</b>	S'KA RREZIK	nuk ka reshje					



Instituti i Gjeoshkencave – IGJEO

Operator: Liljana Lata

Koordinator: Elona Abazi ( Tel: +355 69 311 9392, e-mail: [albania.hazards@gmail.com](mailto:albania.hazards@gmail.com))

faqe 2 / 3





**LEGJENDA: Reshjet 24-orëshe**

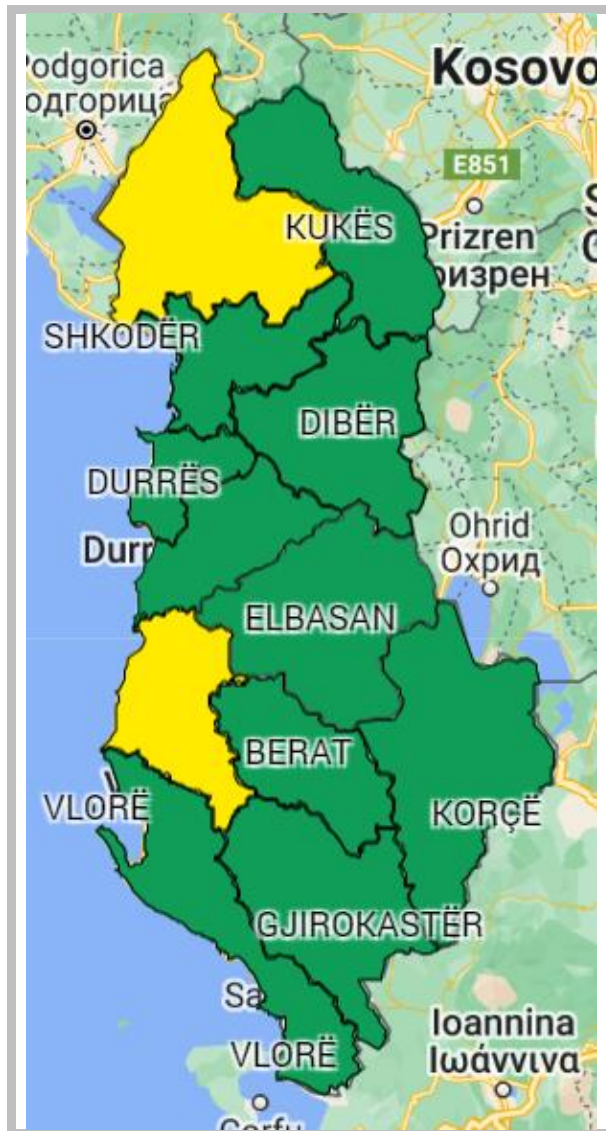
<b>Niveli i Rrezikut</b>	<b>Reshje shiu</b> (mm / 24 orë)
S'KA RREZIK	të dobëta (0 – 15 mm / 24 orë) Nuk priten fenomene hidro-meteorologjike problematike.
I ULËT	mesatare (15 – 45 mm / 24 orë) Mundësi që të shfaqen fenomene hidro-meteorologjike problematike.
I MODERUAR	intensive (45 – 90 mm / 24 orë) Moti parashikohet i rrezikshëm. Parashikohen fenomene të pazakonta hidro-meteorologjike.
I LARTË	shumë intensive (> 90 mm / 24 orë) Moti është shumë i rrezikshëm. Parashikohen fenomene të pazakonshme hidro-meteorologjike mjaft intensive.

**LEGJENDA: Zjarre në pyje**

S'KA RREZIK	Zjarret e mundshëm janë të kontrollueshëm lehtësisht.
ULËT	Barërat e thatë dhe pyjet mund të digjen lehtë. Flakët janë të mesme në pyje dhe të shpejta në zonat e ekspozuara.
I MODERUAR	Ndezja e zjarreve mund të ndodhë lehtë dhe me përhapje të shpejtë. Zjarret mund të jenë shumë të nxehtë, me kurora përhapje të vogla dhe të mesme.
I LARTË	Ndezja mund të shkaktohet edhe nga një shkëndijë. Zjarret janë shumë të nxehtë me përhapje shumë të shpejtë të flakëve si rrjedhim kontrolli i tyre është shumë i vështirë.

**SIMBOLE**

	Shtrengata: reshje mbi 20 mm/3orë. Moti mund të krijojë probleme të ndryshme
	Përmytje urbane ose nga përrrenjtë dhe lumenjtë e vegjël
	Përmytje nga lumenjtë e mesëm dhe të mëdhenj
	Rrëshqitje toke



**RREZIKU MAKSIMAL I QARKUT për sot dhe nesër, dt. 28 – 29.**