

BULETINI MBI RREZIQET NATYRORE *(Bulletin on Natural Hazards)***Qendra Kombëtare për Parashikimin dhe Monitorimin e Rreziqeve Natyrore**Facebook page : [Instituti i Gjeoshkencave](#), Webpage: www.geo.edu.al**Buletini Nr. 121 / 2024, 30-04-2024****Parashikimi** nga 30-04-2024, ora 12:00 deri 01-05-2024, ora 23:59.**ZJARRET NË PYJE**

Sot pasdite (e martë, dt. 30) dhe nesër (e mërkurë, dt. 01) pritet niveli rrezik "I ULËT" në qarqet Shkodër, Lezhë, Durrës, Tiranë, Fier dhe Vlorë, ndërsa niveli "S'KA RREZIK" në qarqet e tjera (siç tregohet në tabelë, respektivisht për secilin qark).

Rreziku pritet të jetë më i lartë nesër.

PARASHIKIMI METEO
-----**RESHJET**

Sot pasdite (e martë, dt. 30) dhe nesër (e mërkurë, dt. 01) priten reshje të dobëta në të gjitha qarqet (siç tregohet në tabelë, respektivisht për secilin qark).

TEMPERATURA

Nesër (e mërkurë, dt. 01) temperaturat minimale dhe maksimale të ajrit pritet të arrijnë:

në bregdet: 15 / 25 °C

në vendet e ulëta: 14 / 27 °C

në vendet malore: 9 / 23 °C

ERA

Sot pasdite (e martë, dt. 30) era pritet të fryjë e lehtë deri mesatare. Nesër (e mërkurë, dt. 01) era pritet të fryjë e lehtë deri mesatare, por në bregdet, për momente deri e fortë.

NIVELET E RREZIKUT**S'KA RREZIK****I ULËT****I MODERUAR****I LARTË**

Instituti i Gjeoshkencave – IGJEO

Operator: *Liljana Lata*Koordinator: *Elona Abazi* (Tel: +355 69 311 9392, e-mail: albania.hazards@gmail.com)

faqe 1 / 3

BULETINI MBI RREZIQET NATYRORE (Bulletin on Natural Hazards)

Qendra Kombëtare për Parashikimin dhe Monitorimin e Rreziqeve Natyrore

Facebook page : Instituti i Gjeoshkencave, Webpage: www.geo.edu.al

Buletini Nr. 121 / 2024, 30-04-2024

Parashikimi nga 30-04-2024, ora 12:00 deri 01-05-2024, ora 23:59.

PARASHIKIMI I DETAJUAR MBI RREZIQET NATYRORE (SOT DHE NESËR)

RREZIKU MAKSIMAL I QARKUT	Zjarre në pyje	Ngjarje Meteorologjike			Ngjarje Hidrologjike		
	Zjarret Mesatarja e qarkut	Reshje 24-orëshe Mesatarja e qarkut	Reshje 24-orëshe Maksimale të lokalizuara	Shtërngata	Përmbytje të Shpejta	Përmbytje Lumenjsh	Rrëshqitje toke
SHKODËR	I ULËT	nuk ka reshje					
KUKËS	S'KA RREZIK	nuk ka reshje					
DIBËR	S'KA RREZIK	nuk ka reshje					
LEZHË	I ULËT	nuk ka reshje					
DURRËS	I ULËT	nuk ka reshje					
TIRANË	I ULËT	nuk ka reshje					
ELBASAN	I ULËT	nuk ka reshje					
FIER	I ULËT	nuk ka reshje					
BERAT	S'KA RREZIK	nuk ka reshje					
KORÇË	S'KA RREZIK	nuk ka reshje					
VLORË	S'KA RREZIK	nuk ka reshje					
GJIROKASTËR	I ULËT	nuk ka reshje					





LEGJENDA: Reshjet 24-orëshe

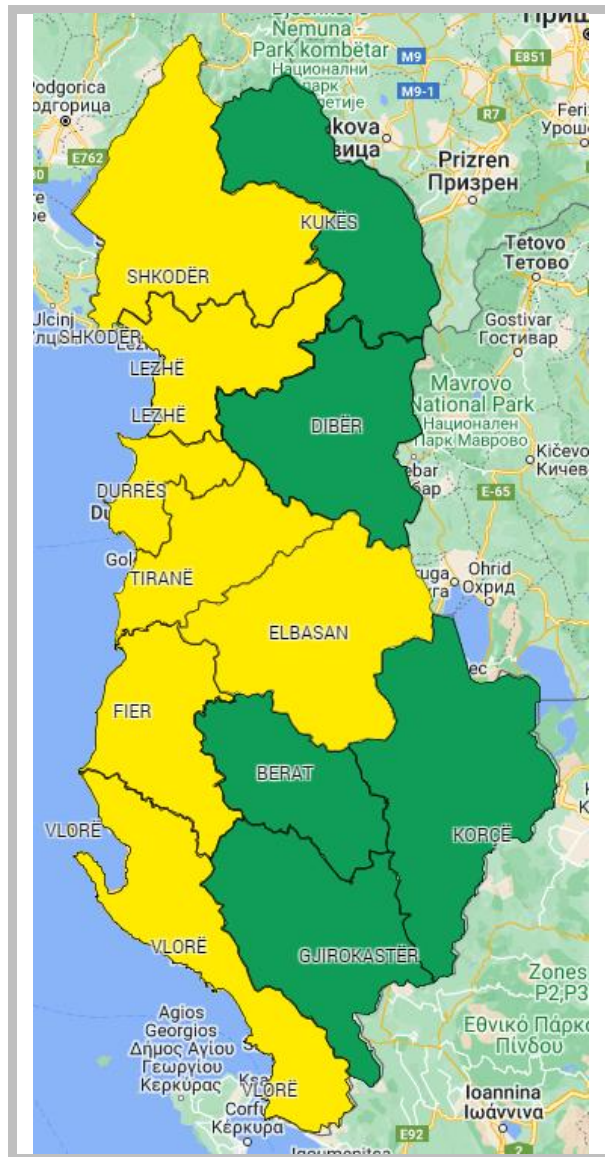
Niveli i Rrezikut	Reshje shiu (mm / 24 orë)
S'KA RREZIK	të dobëta (0 – 15 mm / 24 orë) Nuk priten fenomene hidro-meteorologjike problematike.
I ULËT	mesatare (15 – 45 mm / 24 orë) Mundësi që të shfaqen fenomene hidro-meteorologjike problematike.
I MODERUAR	intensive (45 – 90 mm / 24 orë) Moti parashikohet i rrezikshëm. Parashikohen fenomene të pazakonta hidro-meteorologjike.
I LARTË	shumë intensive (> 90 mm / 24 orë) Moti është shumë i rrezikshëm. Parashikohen fenomene të pazakonshme hidro-meteorologjike mjaft intensive.

LEGJENDA: Zjarre në pyje

S'KA RREZIK	Zjarret e mundshëm janë të kontrollueshëm lehtësisht.
ULËT	Barërat e thatë dhe pyjet mund të digjen lehtë. Flakët janë të mesme në pyje dhe të shpejta në zonat e ekspozuara.
I MODERUAR	Ndezja e zjarreve mund të ndodhë lehtë dhe me përhapje të shpejtë. Zjarret mund të jenë shumë të nxehtë, me kurora përhapje të vogla dhe të mesme.
I LARTË	Ndezja mund të shkaktohet edhe nga një shkëndijë. Zjarret janë shumë të nxehtë me përhapje shumë të shpejtë të flakëve si rrjedhim kontrolli i tyre është shumë i vështirë.

SIMBOLE

	Shtrengata: reshje mbi 20 mm/3orë. Moti mund të krijojë probleme të ndryshme
	Përmbytje urbane ose nga përrrenjtë dhe lumenjtë e vegjël
	Përmbytje nga lumenjtë e mesëm dhe të mëdhenj
	Rrëshqitje toke

**RREZIKU MAKSIMAL I QARKUT për sot dhe nesër, dt. 30 – 01.05.**