

PARASHIKIMI METEO

RESHJET

Sot pasdite (e premte, dt. 15) priten reshje të dobëta në të gjitha qarqet. Nesër (e shtunë, dt. 16) priten reshje mesatare deri lokalisht intensive në qarqet Shkodër, Kukës, Dibër, Lezhë, Durrës, Tiranë dhe Elbasan, ndërsa në qarqet, Berat Vlorë dhe Gjirokastrë priten reshje mesatare. Në qarqet Fier dhe Korçë priten reshje të dobëta deri lokalisht mesatare. Në të gjitha qarqet priten shtrëngata. (siç tregohet në tabelë, respektivisht për secilin qark).

Nesër shtrëngatat dhe intensiteti i lartë i reshjeve, mund të krijojnë probleme të ndryshme, si rrëshqitje të dherave dhe vërshime të ujit në zonat urbane të lokalizuara, në varësi të sistemit të kanalizimeve në qarqet Shkodër, Kukës, Dibër, Lezhë, Durrës dhe Tiranë.

TEMPERATURA

Nesër (e shtunë, dt. 16) temperaturat minimale dhe maksimale të ajrit pritet të arrijnë:

në bregdet: 14 / 20 °C

në vendet e ulëta: 13 / 20 °C

në vendet malore: 7 / 17 °C

ERA

Sot pasdite (e premte, dt. 15) era pritet të jetë e lehtë deri mesatare. Nesër (e shtunë, dt. 16) era pritet të jetë mesatare deri e fortë kryesisht në bregdet dhe zonat e ulëta.

BULETINI MBI RREZIQET NATYRORE (*Bulletin on Natural Hazards*)
Qendra Kombëtare për Parashikimin dhe Monitorimin e Rreziqeve Natyrore
 Facebook page: [Instituti i Gjeoshkencave](#), Webpage: www.geo.edu.al

Buletini Nr. 135 / 2026, 15-05-2026

Parashikimi nga 15-05-2026, ora 12:00 deri 16-05-2026, ora 23:59.

NIVELET E RREZIKUT













S'KA RREZIK

I ULËT

I MODERUAR

I LART

PARASHIKIMI I DETAJUAR MBI RREZIQET NATYRORE (SOT DHE NESËR)

| RREZIKU MAKSIMAL I QARKUT | Zjarre në pyje | Ngjarje Meteorologjike | | | Ngjarje Hidrologjike | | |
|----------------------------------|-----------------------------------|--|--|---|-----------------------------|---------------------------|------------------------|
| | Zjarret Mesatarja e qarkut | Reshje 24-orëshe Mesatarja e qarkut | Reshje 24-orëshe Maksimale të lokalizuara | Shtrëngata | Përmbytje të Shpejta | Përmbytje Lumenjsh | Rrëshqitje toke |
| SHKODËR | S'KA RREZIK | mesatare | intensive |  | | | |
| KUKËS | S'KA RREZIK | mesatare | intensive |  | | | |
| DIBËR | S'KA RREZIK | mesatare | intensive |  | | | |
| LEZHË | S'KA RREZIK | mesatare | intensive |  | | | |
| DURRËS | S'KA RREZIK | mesatare | intensive |  | | | |
| TIRANË | S'KA RREZIK | mesatare | intensive |  | | | |
| ELBASAN | S'KA RREZIK | mesatare | intensive |  | | | |
| FIER | S'KA RREZIK | të dobëta | mesatare |  | | | |
| BERAT | S'KA RREZIK | mesatare | |  | | | |
| KORÇË | S'KA RREZIK | të dobëta | mesatare |  | | | |
| VLOREË | S'KA RREZIK | mesatare | |  | | | |
| GJIROKASTËR | S'KA RREZIK | mesatare | |  | | | |



Instituti i Gjeoshkencave – IGJEO

Specialist: Florinda Tuga

Koordinator: Elona Abazi (Tel: +355 69 311 9392, e-mail: albania.hazards@gmail.com)

faqe 2 / 3





LEGJENDA: Reshjet 24-orëshe

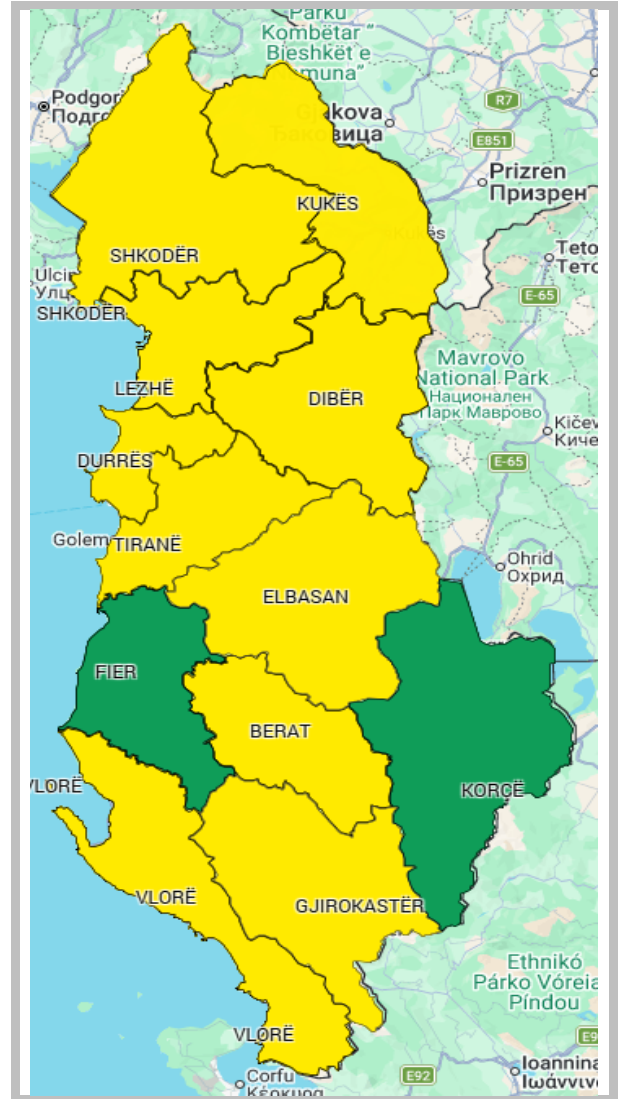
| Niveli i Rrezikut | Reshje shiu (mm / 24 orë) |
|--------------------------|--|
| S'KA RREZIK | të dobëta (0 - 15 mm / 24 orë) Nuk priten fenomene hidro-meteorologjike problematike. |
| I ULËT | mesatare (15 - 45 mm / 24 orë) Mundësi që të shfaqen fenomene hidro-meteorologjike problematike. |
| I MODERUAR | intensive (45 - 90 mm / 24 orë) Moti parashikohet i rrezikshëm. Parashikohen fenomene të pazakonta hidro-meteorologjike. |
| I LARTË | shumë intensive (> 90 mm / 24 orë) Moti është shumë i rrezikshëm. Parashikohen fenomene të pazakonshme hidro-meteorologjike mjaft intensive. |

LEGJENDA: Zjarre në pyje

| | |
|-------------|---|
| S'KA RREZIK | Zjarret e mundshëm janë të kontrollueshëm lehtësisht. |
| ULËT | Barërat e thatë dhe pyjet mund të digjen lehtë. Flakët janë të mesme në pyje dhe të shpejta në zonat e ekspozuara. |
| I MODERUAR | Ndezja e zjarreve mund të ndodhë lehtë dhe me përhapje të shpejtë. Zjarret mund të jenë shumë të nxehtë, me kurora përhapje të vogla dhe të mesme. |
| I LARTË | Ndezja mund të shkaktohet edhe nga një shkëndijë. Zjarret janë shumë të nxehtë me përhapje shumë të shpejtë të flakëve si rrjedhim kontrolli i tyre është shumë i vështirë. |

SIMBOLE

| | |
|---|--|
|  | Shtrengata: reshje mbi 20 mm/3orë. Moti mund të krijojë probleme të ndryshme |
|  | Përmytje urbane ose nga përrrenjtë dhe lumenjtë e vegjël |
|  | Përmytje nga lumenjtë e mesëm dhe të mëdhenj |
|  | Rrëshqitje toke |



RREZIKU MAKSIMAL I QARKUT për sot dhe nesër, dt. 15 - 16.