

ZJARRET NË PYJE

Sot pasdite (e mërkurë, dt. 10) dhe nesër (e enjte, dt. 11) pritet nivel rrezik "I MODERUAR" në qarkun Fier, ndërsa në qarqet Shkodër, Kukës, Lezhë, Durrës, Tiranë, Elbasan, Berat dhe Vlorë pritet nivel rrezik "I ULËT". Në qarqet e tjerë pritet nivel "S'KA RREZIK" (siç tregohet në tabelë, respektivisht për secilin qark).

Në disa qarqe pritet rrezik "I MODERUAR" vetëm në zona të lokalizuara, konkretisht: qarku Shkodër (Jug), Kukës (Perëndim), Lezhë (Veri-Lindje), Durrës (Jug), Tiranë (Jug), Elbasan (Perëndim) dhe Berat (Veri-Perëndim).

Rreziku pritet të jetë më i lartë gjatë ditës së nesërme.

PARASHIKIMI METEO

RESHJET

Sot pasdite (e mërkurë, dt. 10) dhe nesër (e enjte, dt. 11) priten reshje të dobëta në të gjithë qarqet. Në qarqet Shkodër, Dibër, Elbasan, Korçë dhe Gjirokastër reshjet do të shoqërohen me shtrëngata lokale (siç tregohet në tabelë, respektivisht për secilin qark).

TEMPERATURA

Nesër (e enjte, dt. 11) temperaturat minimale dhe maksimale të ajrit pritet të arrijnë:

në bregdet: 19 / 30 °C

në vendet e ulëta: 17 / 32 °C

në vendet malore: 13 / 28 °C

ERA

Sot pasdite (e mërkurë, dt. 10) dhe nesër (e enjte, dt. 11) era pritet të fryjë e lehtë deri mesatare.

NIVELET E RREZIKUT

S'KA RREZIK

I ULËT

I MODERUAR






I LART

BULETINI MBI RREZIQET NATYRORE (*Bulletin on Natural Hazards*)
Qendra Kombëtare për Parashikimin dhe Monitorimin e Rreziqeve Natyrore
 Facebook page: [Instituti i Gjeoshkencave](#), Webpage: www.geo.edu.al

Buletini Nr. 161 / 2026, 10-06-2026

Parashikimi nga 10-06-2026, ora 12:00 deri 11-06-2026, ora 23:59.

PARASHIKIMI I DETAJUAR MBI RREZIQET NATYRORE (SOT DHE NESËR)

RREZIKU MAKSIMAL I QARKUT	Zjarre në pyje	Ngjarje Meteorologjike			Ngjarje Hidrologjike		
	Zjarret Mesatarja e qarkut	Reshje 24-orëshe Mesatarja e qarkut	Reshje 24-orëshe Maksimale të lokalizuara	Shtrëngata	Përmbytje të Shpejta	Përmbytje Lumenjsh	Rrëshqitje toke
SHKODËR	I ULËT	të dobëta					
KUKËS	I ULËT	të dobëta					
DIBËR	S'KA RREZIK	të dobëta					
LEZHË	I ULËT	të dobëta					
DURRËS	I ULËT	të dobëta					
TIRANË	I ULËT	të dobëta					
ELBASAN	I ULËT	të dobëta					
FIER	I MODERUAR	të dobëta					
BERAT	I ULËT	të dobëta					
KORÇË	S'KA RREZIK	të dobëta					
VLORË	I ULËT	të dobëta					
GJIROKASTËR	S'KA RREZIK	të dobëta					



Instituti i Gjeoshkencave – IGJEO

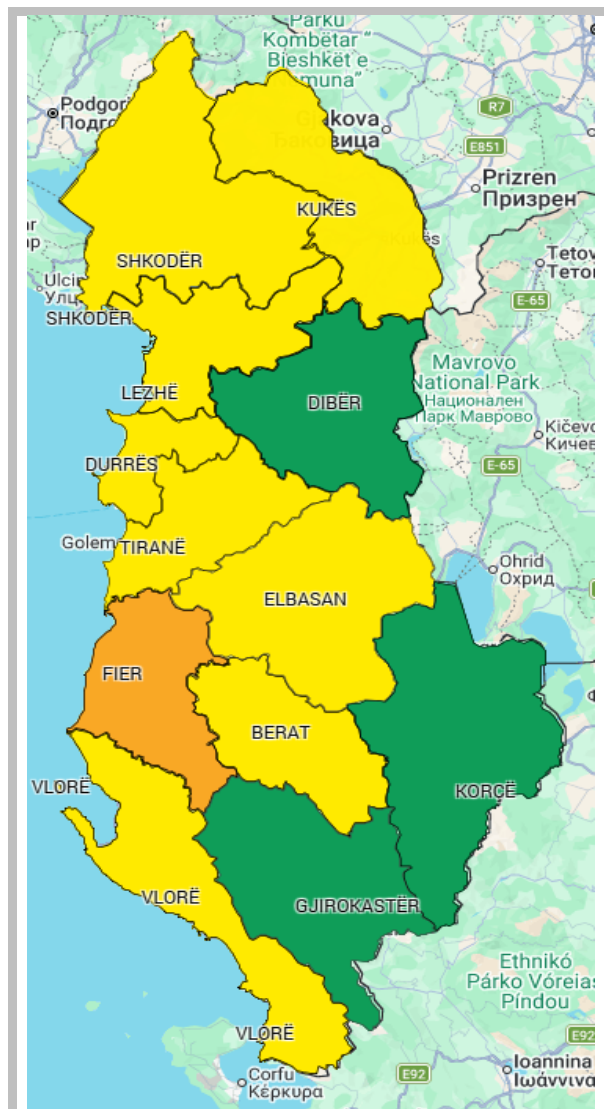
Specialist: Florinda Tuga

Koordinator: Elona Abazi (Tel: +355 69 311 9392, e-mail: albania.hazards@gmail.com)

faqe 2 / 3

LEGJENDA: Reshjet 24-orëshe

Niveli i Rrezikut	Reshje shiu (mm / 24 orë)
S'KA RREZIK	të dobëta (0 - 15 mm / 24 orë) Nuk priten fenomene hidro-meteorologjike problematike.
I ULËT	mesatare (15 - 45 mm / 24 orë) Mundësi që të shfaqen fenomene hidro-meteorologjike problematike.
I MODERUAR	intensive (45 - 90 mm / 24 orë) Moti parashikohet i rrezikshëm. Parashikohen fenomene të pazakonta hidro-meteorologjike.
I LARTË	shumë intensive (> 90 mm / 24 orë) Moti është shumë i rrezikshëm. Parashikohen fenomene të pazakonshme hidro-meteorologjike mjaft intensive.



LEGJENDA: Zjarre në pyje

S'KA RREZIK	Zjarret e mundshëm janë të kontrollueshëm lehtësisht.
ULËT	Barërat e thatë dhe pyjet mund të digjen lehtë. Flakët janë te mesme në pyje dhe të shpejta në zonat e ekspozuara.
I MODERUAR	Ndezja e zjarreve mund të ndodhë lehtë dhe me përhapje të shpejtë. Zjarret mund të jenë shumë të nxehtë, me kurora përhapje të vogla dhe të mesme.
I LARTË	Ndezja mund të shkaktohet edhe nga një shkëndijë. Zjarret janë shumë të nxehtë me përhapje shumë të shpejtë të flakëve si rrjedhim kontrolli i tyre është shumë i vështirë.

RREZIKU MAKSIMAL I QARKUT për sot dhe nesër, dt. 10 - 11.

SIMBOLE

	Shtrengata: reshje mbi 20 mm/3orë. Moti mund të krijojë probleme të ndryshme
	Përmytje urbane ose nga përrrenjtë dhe lumenjtë e vegjël
	Përmytje nga lumenjtë e mesëm dhe të mëdhenj
	Rrëshqitje toke