

## ZJARRET NË PYJE

Sot pasdite (e enjte, dt. 11) pritet pritet nivel rrezik "I ULËT" në qarqet Lezhë, Durrës, Tiranë, Elbasan, Fier dhe Berat. Në qarqet e tjerë pritet nivel "S'KA RREZIK".

Në disa qarqe pritet rrezik "I MODERUAR" vetëm në zona të lokalizuara, konkretisht: qarku Lezhë (Veri-Lindje), Durrës (Jug), Tiranë (Jug), Elbasan (Perëndim), Fier (Perëndim) dhe Berat (Veri-Perëndim).

Nesër (e premte, dt. 12) pritet nivel "S'KA RREZIK" në të gjitha qarqet (siç tregohet në tabelë, respektivisht për secilin qark).

## PARASHIKIMI METEO

### RESHJET

Sot pasdite (e enjte, dt. 11) dhe nesër (e premte, dt. 12) priten reshje mesatare në qarqet Shkodër, Lezhë dhe Durrës, ndërsa në qarqet Kukës, Dibër, Tiranë, Elbasan dhe Korçë priten reshje të dobëta deri lokalisht mesatare të shoqëruara me shtrëngata. Në qarqet e tjerë priten reshje të dobëta (siç tregohet në tabelë, respektivisht për secilin qark).

### TEMPERATURA

Nesër (e premte, dt. 12) temperaturat minimale dhe maksimale të ajrit pritet të arrijnë:

në bregdet: 20 / 27 °C

në vendet e ulëta: 18 / 28 °C

në vendet malore: 12 / 21 °C

### ERA

Sot pasdite (e enjte, dt. 11) dhe nesër (e premte, dt. 12) era pritet të fryjë e lehtë deri mesatare, ndërsa në bregdet deri e fortë.

**NIVELET E RREZIKUT**

**S'KA RREZIK**

**I ULËT**

**I MODERUAR**









**I LART**

**BULETINI MBI RREZIQET NATYRORE** (*Bulletin on Natural Hazards*)  
**Qendra Kombëtare për Parashikimin dhe Monitorimin e Rreziqeve Natyrore**  
 Facebook page: [Instituti i Gjeoshkencave](#), Webpage: [www.geo.edu.al](http://www.geo.edu.al)

**Buletini Nr. 162 / 2026, 11-06-2026**

**Parashikimi** nga 11-06-2026, ora 12:00 deri 12-06-2026, ora 23:59.

**PARASHIKIMI I DETAJUAR MBI RREZIQET NATYRORE (SOT DHE NESËR)**

<b>RREZIKU MAKSIMAL I QARKUT</b>	<b>Zjarre në pyje</b>	<b>Ngjarje Meteorologjike</b>			<b>Ngjarje Hidrologjike</b>		
	<b>Zjarret Mesatarja e qarkut</b>	<b>Reshje 24-orëshe Mesatarja e qarkut</b>	<b>Reshje 24-orëshe Maksimale të lokalizuara</b>	<b>Shtrëngata</b>	<b>Përmbytje të Shpejta</b>	<b>Përmbytje Lumenjsh</b>	<b>Rrëshqitje toke</b>
<b>SHKODËR</b>	S'KA RREZIK	mesatare					
<b>KUKËS</b>	S'KA RREZIK	të dobëta	mesatare				
<b>DIBËR</b>	S'KA RREZIK	të dobëta	mesatare				
<b>LEZHË</b>	I ULËT	mesatare					
<b>DURRËS</b>	I ULËT	mesatare					
<b>TIRANË</b>	I ULËT	të dobëta	mesatare				
<b>ELBASAN</b>	I ULËT	të dobëta	mesatare				
<b>FIER</b>	I ULËT	të dobëta					
<b>BERAT</b>	I ULËT	të dobëta					
<b>KORÇË</b>	S'KA RREZIK	të dobëta	mesatare				
<b>VLORË</b>	S'KA RREZIK	të dobëta					
<b>GJIROKASTËR</b>	S'KA RREZIK	të dobëta					



Instituti i Gjeoshkencave – IGJEO

Specialist: Florinda Tuga

Koordinator: Elona Abazi (Tel: +355 69 311 9392, e-mail: [albania.hazards@gmail.com](mailto:albania.hazards@gmail.com))

faqe 2 / 3

**LEGJENDA: Reshjet 24-orëshe**

<b>Niveli i Rrezikut</b>	<b>Reshje shiu</b> (mm / 24 orë)
S'KA RREZIK	të dobëta (0 – 15 mm / 24 orë) Nuk priten fenomene hidro-meteorologjike problematike.
I ULËT	mesatare (15 – 45 mm / 24 orë) Mundësi që të shfaqen fenomene hidro-meteorologjike problematike.
I MODERUAR	intensive (45 – 90 mm / 24 orë) Moti parashikohet i rrezikshëm. Parashikohen fenomene të pazakonta hidro-meteorologjike.
I LARTË	shumë intensive (> 90 mm / 24 orë) Moti është shumë i rrezikshëm. Parashikohen fenomene të pazakonshme hidro-meteorologjike mjaft intensive.



**LEGJENDA: Zjarre në pyje**

S'KA RREZIK	Zjarret e mundshëm janë të kontrollueshëm lehtësisht.
ULËT	Barërat e thatë dhe pyjet mund të digjen lehtë. Flakët janë të mesme në pyje dhe të shpejta në zonat e ekspozuara.
I MODERUAR	Ndezja e zjarreve mund të ndodhë lehtë dhe me përhapje të shpejtë. Zjarret mund të jenë shumë të nxehtë, me kurora përhapje të vogla dhe të mesme.
I LARTË	Ndezja mund të shkaktohet edhe nga një shkëndijë. Zjarret janë shumë të nxehtë me përhapje shumë të shpejtë të flakëve si rrjedhim kontrolli i tyre është shumë i vështirë.

**SIMBOLE**

	Shtrengata: reshje mbi 20 mm/3orë. Moti mund të krijojë probleme të ndryshme
	Përmytje urbane ose nga përrrenjtë dhe lumenjtë e vegjël
	Përmytje nga lumenjtë e mesëm dhe të mëdhenj
	Rrëshqitje toke

**RREZIKU MAKSIMAL I QARKUT për sot dhe nesër, dt. 11 – 12.**