

BULETINI MBI RREZIQET NATYRORE (*Bulletin on Natural Hazards*)**Qendra Kombëtare për Parashikimin dhe Monitorimin e Rreziqeve Natyrore**Facebook page : [Instituti i Gjeoshkencave](#), Webpage: www.geo.edu.al**Buletini Nr. 279/ 2021, 06-10-2021****Parashikimi** nga 06-10-2021, ora 12:00 deri më 07-10-2021, ora 23:59.**PARASHIKIMI METEO**
-----**RESHJET**

Sot pasdite (e mërkurë dt.06) dhe nesër (e enjte dt.07) priten reshje mesatare deri lokalisht intensive në qarqet Shkodër, Vlorë dhe Gjirokastrë, ndërsa në qarqet e tjerë priten reshje të dobëta deri lokalisht mesatare (siç tregohet në tabelë, respektivisht për secilin qark). Reshjet e shiut do të shoqërohen me shtrëngata, breshër dhe shkarkesa elektrike. Shtrëngatat për momente të shkurtra, mund të krijojnë vërshime lokale kryesisht në jugperëndim të vendit.

ZJARRET NË PYJE

Sot pasdite (e mërkurë dt.06) pritet niveli "I MODERUAR" në shumicën e qarqeve dhe "I ULËT" në qarqet Dibër, Lezhë dhe Durrës. Nesër (e enjte dt.07) pritet niveli "S'KA RREZIK" në të gjitha qarqet e vendit (siç tregohet në tabelë, respektivisht për secilin qark).

TEMPERATURAT

Nesër (e enjte dt.07) temperaturat minimale dhe maksimale të ajrit pritet të arrijnë:

në bregdet: 19 / 22 °C

në vendet e ulëta: 18 / 24 °C

në vendet malore: 9 / 18 °C

Era

Sot pasdite (e mërkurë dt.06) dhe nesër (e enjte dt.07) era pritet të fryjë e lehtë deri mesatare, për momente deri e fortë, kryesisht në bregdet dhe në zonat malore.

NIVELET E RREZIKUT**S'KA RREZIK****I ULËT****I MODERUAR****I LARTË**

Instituti i Gjeoshkencave – IGJEO

Operator: Elvin Çomo

Supervizor: Klodian Zaimi (tel: +355 4 2232941, e-mail: albania.hazards@gmail.com)

faqe 1 / 3

BULETINI MBI RREZIQET NATYRORE (Bulletin on Natural Hazards)




Qendra Kombëtare për Parashikimin dhe Monitorimin e Rreziqeve Natyrore

Facebook page : Instituti i Gjeoshkencave, Webpage: www.geo.edu.al

Buletini Nr. 279/ 2021, 06-10-2021

Parashikimi nga 06-10-2021, ora 12:00 deri më 07-10-2021, ora 23:59.

PARASHIKIMI I DETAJUAR MBI RREZIQET NATYRORE (SOT DHE NESËR)

RREZIKU MAKSIMAL I QARKUT	Zjarre në pyje	Ngjarje Meteorologjike			Ngjarje Hidrologjike		
	Zjarret Mesatarja e qarkut	Reshje 24-orëshe Mesatarja e qarkut	Reshje 24-orëshe Maksimale të lokalizuara	Shtrëngata	Përmbytje të Shpejta	Përmbytje Lumenjsh	Rrëshqitje toke
SHKODËR	S'KA RREZIK	mesatare	intensive				
KUKËS	I MODERUAR	të dobëta	mesatare				
DIBËR	I ULËT	të dobëta	mesatare				
LEZHË	I ULËT	të dobëta	mesatare				
DURRËS	I ULËT	të dobëta	mesatare				
TIRANË	I MODERUAR	të dobëta	mesatare				
ELBASAN	I MODERUAR	të dobëta	mesatare				
FIER	I MODERUAR	të dobëta	mesatare				
BERAT	I MODERUAR	të dobëta	mesatare				
KORÇË	I MODERUAR	të dobëta	mesatare				
VLORË	I MODERUAR	mesatare	intensive				
GJIROKASTËR	I MODERUAR	mesatare	intensive				



Instituti i Gjeoshkencave – IGJEO

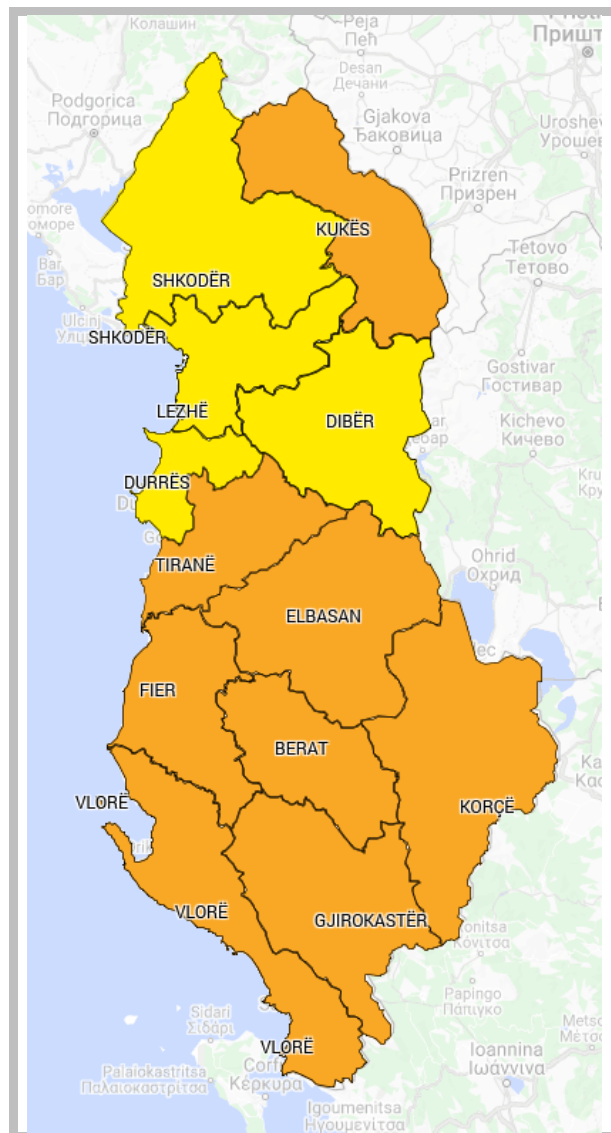
Operator: Elvin Çomo

Supervizor: Klodian Zaimi (tel: +355 4 2232941, e-mail: albania.hazards@gmail.com)

faqe 2 / 3

BULETINI MBI RREZIQET NATYRORE (*Bulletin on Natural Hazards*)**Qendra Kombëtare për Parashikimin dhe Monitorimin e Rreziqeve Natyrore**Facebook page : [Instituti i Gjeoshkencave](#), Webpage: www.geo.edu.al**Buletini Nr. 279/ 2021, 06-10-2021****Parashikimi** nga 06-10-2021, ora 12:00 deri më 07-10-2021, ora 23:59.**LEGJENDA: Reshjet 24-orëshe**

Niveli i Rrezikut	Reshje shiu (mm / 24 orë)
S'KA RREZIK	të dobëta (0 – 15 mm / 24 orë) Nuk priten fenomene hidro-meteorologjike problematike.
I ULËT	mesatare (15 – 45 mm / 24 orë) Mundësi që të shfaqen fenomene hidro-meteorologjike problematike.
I MODERUAR	intensive (45 – 90 mm / 24 orë) Moti parashikohet i rrezikshëm. Parashikohen fenomene të pazakonta hidro-meteorologjike.
I LARTË	shumë intensive (> 90 mm / 24 orë) Moti është shumë i rrezikshëm. Parashikohen fenomene të pazakonshme hidro-meteorologjike mjaft intensive.

**LEGJENDA: Zjarre në pyje**

S'KA RREZIK	Zjarret e mundshëm janë të kontrollueshëm lehtësisht.
I ULËT	Barërat e thatë dhe pyjet mund të digjen lehtë. Flakët janë të mesme në pyje dhe të shpejta në zonat e ekspozuara.
I MODERUAR	Ndezja e zjarreve mund të ndodhë lehtë dhe me përhapje të shpejtë. Zjarret mund të jenë shumë të nxehtë, me kurora përhapje të vogla dhe të mesme.
I LARTË	Ndezja mund të shkaktohet edhe nga një shkëndijë. Zjarret janë shumë të nxehtë me përhapje shumë të shpejtë të flakëve si rrjedhim kontrolli i tyre është shumë i vështirë.

RREZIKU MAKSIMAL I QARKUT për sot dhe nesër, dt. 06 – 07.**SIMBOLE**

	Shtërngata: reshje mbi 20 mm/3orë. Moti mund të krijojë probleme të ndryshme
	Përmbytje urbane ose nga përrrenjtë dhe lumenjtë e vegjël
	Përmbytje nga lumenjtë e mesëm dhe të mëdhenj
	Rrëshqitje toke



Instituti i Gjeoshkencave – IGJEO

Operator: **Elvin Çomo**Supervisor: **Klodian Zaimi**
(Tel: +355 4 2232941, e-mail: albania.hazards@gmail.com)

faqe 3 / 3