

BULETINI MBI RREZIQET NATYRORE (*Bulletin on Natural Hazards*)**Qendra Kombëtare për Parashikimin dhe Monitorimin e Rreziqeve Natyrore**Facebook page : [Instituti i Gjeoshkencave](#), Webpage: www.geo.edu.al**Buletini Nr. 286/ 2021, 13-10-2021****Parashikimi** nga 13-10-2021, ora 12:00 deri më 14-10-2021, ora 23:59.**PARASHIKIMI METEO****RESHJET**

Sot pasdite (e mërkurë dt.13) dhe nesër (e enjte dt.14) priten reshje mesatare deri në lokalisht intensive në qarqet Korçë, Gjirokastër dhe Vlorë, mesatare në qarkun Berat, të dobëta deri në lokalisht mesatare në qarqet Dibër, Elbasan dhe Fier, ndërsa të dobëta në të gjitha qarqet e tjera (siç tregohet në tabelë, respektivisht për secilin qark). Gjatë ditës së nesërme, në qarqet Gjirokastër dhe Vlorë, reshjet e shiut mund të shoqërohen me shtrëngata, breshër dhe shkarkesa elektrike.

TEMPERATURAT

Nesër (e enjte dt.14) temperaturat minimale dhe maksimale të ajrit pritet të arrijnë:

në bregdet: 13 / 17 °C

në vendet e ulëta: 12 / 17 °C

në vendet malore: 4 / 9 °C

Era

Sot pasdite (e mërkurë dt.13) dhe nesër (e enjte dt.14) era pritet të fryjë e lehtë deri mesatare, për momente deri e fortë, kryesisht në bregdet dhe në zonat malore.

ZJARRET NË PYJE

Sot pasdite (e martë dt.12) dhe nesër (e mërkurë dt.13) pritet niveli "S'KA RREZIK" në të gjitha qarqet e vendit (siç tregohet në tabelë, respektivisht për secilin qark).

NIVELET E RREZIKUT**S'KA RREZIK****I ULËT****I MODERUAR****I LARTË**

Instituti i Gjeoshkencave – IGJEO

Operator: *Liljana Lata*Supervizor: *Klodian Zaimi* (tel: +355 4 2232941, e-mail: albania.hazards@gmail.com)

faqe 1 / 3

BULETINI MBI RREZIQET NATYRORE (Bulletin on Natural Hazards)

Qendra Kombëtare për Parashikimin dhe Monitorimin e Rreziqeve Natyrore

Facebook page : Instituti i Gjeoshkencave, Webpage: www.geo.edu.al

Buletini Nr. 286/ 2021, 13-10-2021

Parashikimi nga 13-10-2021, ora 12:00 deri më 14-10-2021, ora 23:59.

PARASHIKIMI I DETAJUAR MBI RREZIQET NATYRORE (SOT DHE NESËR)

RREZIKU MAKSIMAL I QARKUT	Zjarre në pyje	Ngjarje Meteorologjike			Ngjarje Hidrologjike		
	Zjarret Mesatarja e qarkut	Reshje 24-orëshe Mesatarja e qarkut	Reshje 24-orëshe Maksimale të lokalizuara	Shtërngata	Përmbytje të Shpejta	Përmbytje Lumenjsh	Rrëshqitje toke
SHKODËR	S'KA RREZIK	të dobëta					
KUKËS	S'KA RREZIK	të dobëta					
DIBËR	S'KA RREZIK	të dobëta	mesatare				
LEZHË	S'KA RREZIK	të dobëta					
DURRËS	S'KA RREZIK	të dobëta					
TIRANË	S'KA RREZIK	të dobëta					
ELBASAN	S'KA RREZIK	të dobëta	mesatare				
FIER	S'KA RREZIK	të dobëta	mesatare				
BERAT	S'KA RREZIK	mesatare					
KORÇË	S'KA RREZIK	mesatare	intensive				
VLORË	S'KA RREZIK	mesatare	intensive				
GJIROKASTËR	S'KA RREZIK	mesatare	intensive				



Instituti i Gjeoshkencave – IGJEO

Operator: Liljana Lata

Supervizor: Klodian Zaimi (tel: +355 4 2232941, e-mail: albania.hazards@gmail.com)

faqe 2 / 3





LEGJENDA: Reshjet 24-orëshe

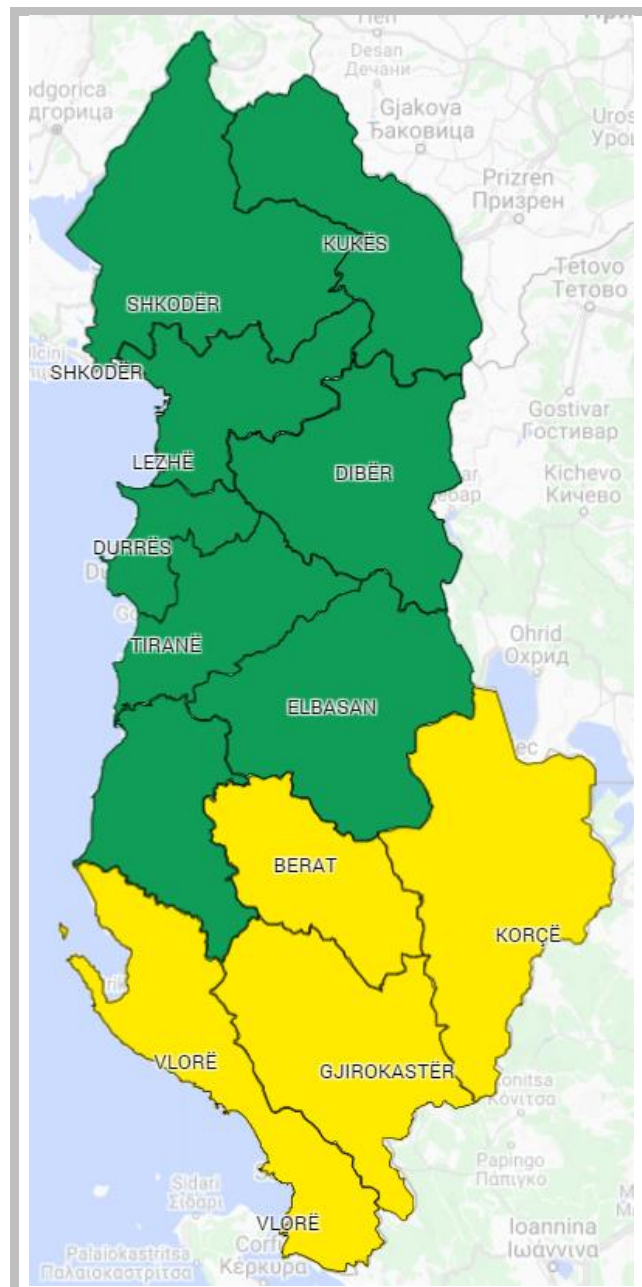
Niveli i Rrezikut	Reshje shiu (mm / 24 orë)
S'KA RREZIK	të dobëta (0 – 15 mm / 24 orë) Nuk priten fenomene hidro-meteorologjike problematike.
I ULËT	mesatare (15 – 45 mm / 24 orë) Mundësi që të shfaqen fenomene hidro-meteorologjike problematike.
I MODERUAR	intensive (45 – 90 mm / 24 orë) Moti parashikohet i rrezikshëm. Parashikohen fenomene të pazakonta hidro-meteorologjike.
I LARTË	shumë intensive (> 90 mm / 24 orë) Moti është shumë i rrezikshëm. Parashikohen fenomene të pazakonshme hidro-meteorologjike mjaft intensive.

LEGJENDA: Zjarre në pyje

S'KA RREZIK	Zjarret e mundshëm janë të kontrollueshëm lehtësisht.
I ULËT	Barërat e thatë dhe pyjet mund të digjen lehtë. Flakët janë të mesme në pyje dhe të shpejta në zonat e ekspozuara.
I MODERUAR	Ndezja e zjarreve mund të ndodhë lehtë dhe me përhapje të shpejtë. Zjarret mund të jenë shumë të nxehtë, me kurora përhapje të vogla dhe të mesme.
I LARTË	Ndezja mund të shkaktohet edhe nga një shkëndijë. Zjarret janë shumë të nxehtë me përhapje shumë të shpejtë të flakëve si rrjedhim kontrolli i tyre është shumë i vështirë.

SIMBOLE

	Shtërngata: reshje mbi 20 mm/3orë. Moti mund të krijojë probleme të ndryshme
	Përmbytje urbane ose nga përrrenjtë dhe lumenjtë e vegjël
	Përmbytje nga lumenjtë e mesëm dhe të mëdhenj
	Rrëshqitje toke



RREZIKU MAKSIMAL I QARKUT për sot dhe nesër, dt. 13 – 14.

