

**BULETINI MBI RREZIQET NATYRORE** (*Bulletin on Natural Hazards*)**Qendra Kombëtare për Parashikimin dhe Monitorimin e Rreziqeve Natyrore**Facebook page : [Instituti i Gjeoshkencave](#), Webpage: [www.geo.edu.al](http://www.geo.edu.al)**Buletini Nr. 291/ 2021, 18-10-2021****Parashikimi** nga 18-10-2021, ora 12:00 deri më 19-10-2021, ora 23:59.**PARASHIKIMI METEO**  
-----**RESHJET**

Sot pasdite (e hënë dt.18) priten reshje, në përgjithësi, të dobëta. Nesër (e martë dt.19) nuk priten reshje (siç tregohet në tabelë, respektivisht për secilin qark).

**TEMPERATURAT**

Nesër (e martë dt.19) temperaturat minimale dhe maksimale të ajrit pritet të arrijnë:

në bregdet: 13 / 21 °C

në vendet e ulëta: 11 / 22 °C

në vendet malore: 6 / 16 °C

**Era**

Sot pasdite (e hënë dt.18) dhe nesër (e martë dt.19) era pritet të fryjë e lehtë deri mesatare.

**ZJARRET NË PYJE**  
-----

Sot pasdite (e hënë dt.18) dhe nesër (e martë dt.19) pritet niveli "I ULËT" në qarkun Durrës, ndërsa "S'KA RREZIK" në të gjitha qarqet e tjera të vendit (siç tregohet në tabelë, respektivisht për secilin qark).

**NIVELET E RREZIKUT****S'KA RREZIK****I ULËT****I MODERUAR****I LARTË**

Instituti i Gjeoshkencave – IGJEO

Operator: *Liljana Lata*Supervizor: *Klodian Zaimi* ( tel: +355 4 2232941, e-mail: [albania.hazards@gmail.com](mailto:albania.hazards@gmail.com))

faqe 1 / 3

**BULETINI MBI RREZIQET NATYRORE** (Bulletin on Natural Hazards)

Qendra Kombëtare për Parashikimin dhe Monitorimin e Rreziqeve Natyrore

Facebook page : Instituti i Gjeoshkencave, Webpage: [www.geo.edu.al](http://www.geo.edu.al)

Buletini Nr. 291/ 2021, 18-10-2021

Parashikimi nga 18-10-2021, ora 12:00 deri më 19-10-2021, ora 23:59.

**PARASHIKIMI I DETAJUAR MBI RREZIQET NATYRORE (SOT DHE NESËR)**

RREZIKU MAKSIMAL I QARKUT	Zjarre në pyje	Ngjarje Meteorologjike			Ngjarje Hidrologjike		
	Zjarret Mesatarja e qarkut	Reshje 24-orëshe Mesatarja e qarkut	Reshje 24-orëshe Maksimale të lokalizuara	Shtërngata	Përmbytje të Shpejta	Përmbytje Lumenjsh	Rrëshqitje toke
SHKODËR	S'KA RREZIK	nuk ka reshje					
KUKËS	S'KA RREZIK	nuk ka reshje					
DIBËR	S'KA RREZIK	të dobëta					
LEZHË	S'KA RREZIK	nuk ka reshje					
DURRËS	I ULËT	nuk ka reshje					
TIRANË	S'KA RREZIK	të dobëta					
ELBASAN	S'KA RREZIK	të dobëta					
FIER	S'KA RREZIK	të dobëta					
BERAT	S'KA RREZIK	të dobëta					
KORÇË	S'KA RREZIK	të dobëta					
VLORË	S'KA RREZIK	të dobëta					
GJIROKASTËR	S'KA RREZIK	të dobëta					



Instituti i Gjeoshkencave – IGJEO

Operator: Liljana Lata

Supervizor: Klodian Zaimi ( tel: +355 4 2232941, e-mail: [albania.hazards@gmail.com](mailto:albania.hazards@gmail.com))

faqe 2 / 3





**LEGJENDA: Reshjet 24-orëshe**

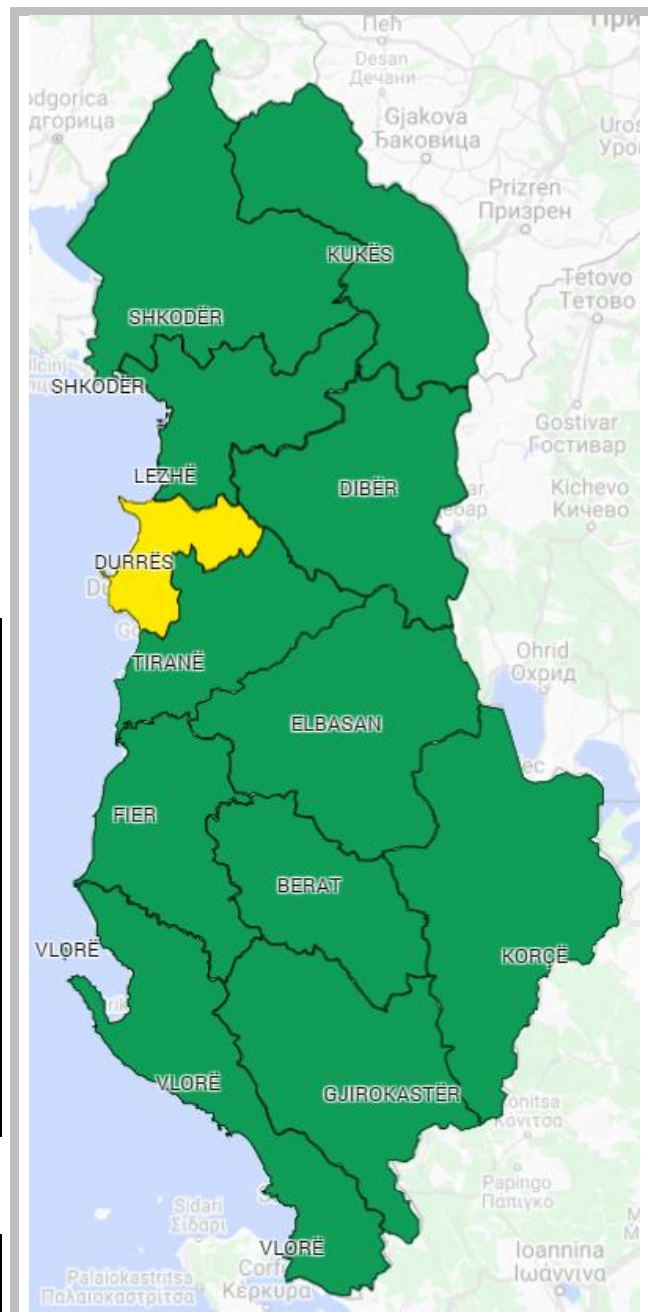
<b>Niveli i Rrezikut</b>	<b>Reshje shiu</b> (mm / 24 orë)
<b>S'KA RREZIK</b>	të dobëta (0 – 15 mm / 24 orë) Nuk priten fenomene hidro-meteorologjike problematike.
<b>I ULËT</b>	mesatare (15 – 45 mm / 24 orë) Mundësi që të shfaqen fenomene hidro-meteorologjike problematike.
<b>I MODERUAR</b>	intensive (45 – 90 mm / 24 orë) Moti parashikohet i rrezikshëm. Parashikohen fenomene të pazakonta hidro-meteorologjike.
<b>I LARTË</b>	shumë intensive (> 90 mm / 24 orë) Moti është shumë i rrezikshëm. Parashikohen fenomene të pazakonshme hidro-meteorologjike mjaft intensive.

**LEGJENDA: Zjarre në pyje**

<b>S'KA RREZIK</b>	Zjarret e mundshëm janë të kontrollueshëm lehtësisht.
<b>I ULËT</b>	Barërat e thatë dhe pyjet mund të digjen lehtë. Flakët janë të mesme në pyje dhe të shpejta në zonat e ekspozuara.
<b>I MODERUAR</b>	Ndezja e zjarreve mund të ndodhë lehtë dhe me përhapje të shpejtë. Zjarret mund të jenë shumë të nxehtë, me kurora përhapje të vogla dhe të mesme.
<b>I LARTË</b>	Ndezja mund të shkaktohet edhe nga një shkëndijë. Zjarret janë shumë të nxehtë me përhapje shumë të shpejtë të flakëve si rrjedhim kontrolli i tyre është shumë i vështirë.

**SIMBOLE**

	Shtërngata: reshje mbi 20 mm/3orë. Moti mund të krijojë probleme të ndryshme
	Përmbytje urbane ose nga përrenjtë dhe lumenjtë e vegjël
	Përmbytje nga lumenjtë e mesëm dhe të mëdhenj
	Rrëshqitje toke



**RREZIKU MAKSIMAL I QARKUT për sot dhe nesër, dt. 18 – 19.**

