

BULETINI MBI RREZIQET NATYRORE (*Bulletin on Natural Hazards*)**Qendra Kombëtare për Parashikimin dhe Monitorimin e Rreziqeve Natyrore**Facebook page : [Instituti i Gjeoshkencave](#), Webpage: www.geo.edu.al**Buletini Nr. 242/ 2022, 30-08-2022****Parashikimi** nga 30-08-2022, ora 12:00 deri më 31-08-2022, ora 23:59.**ZJARRET NË PYJE**

Sot pasdite (e martë, dt.30) dhe nesër (e mërkurë, dt.31) pritet niveli rrezik "I MODERUAR" në qarqet Durrës dhe Fier. Ndërsa, niveli rrezik "I ULËT" pritet në shumicën e qarqeve. Në qarqet Kukës, Dibër, Elbasan dhe Korçë pritet niveli "S'KA RREZIK" (siç tregohet në tabelë, respektivisht për secilin qark).

Rreziku pritet të jetë më i lartë ditën e nesërme.

PARASHIKIMI METEO
-----**RESHJET**

Sot pasdite (e martë, dt.30) dhe nesër (e mërkurë, dt.31) priten reshje të dobëta në të gjithë qarqet e vendit por lokalisht mesatare në qarqet Kukës dhe Korçë. Në qarkun e fundit, ato pritet të shoqërohen me shtrëngata (siç tregohet në tabelë, respektivisht për secilin qark).

TEMPERATURAT

Nesër (e mërkurë, dt.31) temperaturat minimale dhe maksimale të ajrit pritet të arrijnë:

në bregdet: 22 / 30 °C

në vendet e ulëta: 19 / 32 °C

në vendet malore: 13 / 27 °C

ERA

Sot pasdite (e martë, dt.30) dhe nesër (e mërkurë, dt.31) era pritet të fryjë e lehtë.

NIVELET E RREZIKUT**S'KA RREZIK****I ULËT****I MODERUAR****I LARTË**

Instituti i Gjeoshkencave- IGJEO

Operator: Entela Vako

Koordinator: Alban Doko (Tel: +355 69311 9392, e-mail: albania.hazards@gmail.com)

faqe 1 / 3

BULETINI MBI RREZIQET NATYRORE (Bulletin on Natural Hazards)


Qendra Kombëtare për Parashikimin dhe Monitorimin e Rreziqeve Natyrore

Facebook page : Instituti i Gjeoshkencave, Webpage: www.geo.edu.al

Buletini Nr. 242/ 2022, 30-08-2022

Parashikimi nga 30-08-2022, ora 12:00 deri më 31-08-2022, ora 23:59.

PARASHIKIMI I DETAJUAR MBI RREZIQET NATYRORE (SOT DHE NESËR)

RREZIKU MAKSIMAL I QARKUT	Zjarre në pyje	Ngjarje Meteorologjike			Ngjarje Hidrologjike		
	Zjarret Mesatarja e qarkut	Reshje 24-orëshe Mesatarja e qarkut	Reshje 24-orëshe Maksimale të lokalizuara	Shtrëngata	Përmbytje të Shpejta	Përmbytje Lumenjsh	Rrëshqitje toke
SHKODËR	I ULËT	të dobëta					
KUKËS	S'KA RREZIK	të dobëta	mesatare				
DIBËR	S'KA RREZIK	të dobëta					
LEZHË	I ULËT	të dobëta					
DURRËS	I MODERUAR	të dobëta					
TIRANË	I ULËT	të dobëta					
ELBASAN	S'KA RREZIK	të dobëta					
FIER	I MODERUAR	të dobëta					
BERAT	I ULËT	të dobëta					
KORÇË	S'KA RREZIK	të dobëta	mesatare				
VLORË	I ULËT	të dobëta					
GJIROKASTËR	I ULËT	të dobëta					





LEGJENDA: Reshjet 24-orëshe

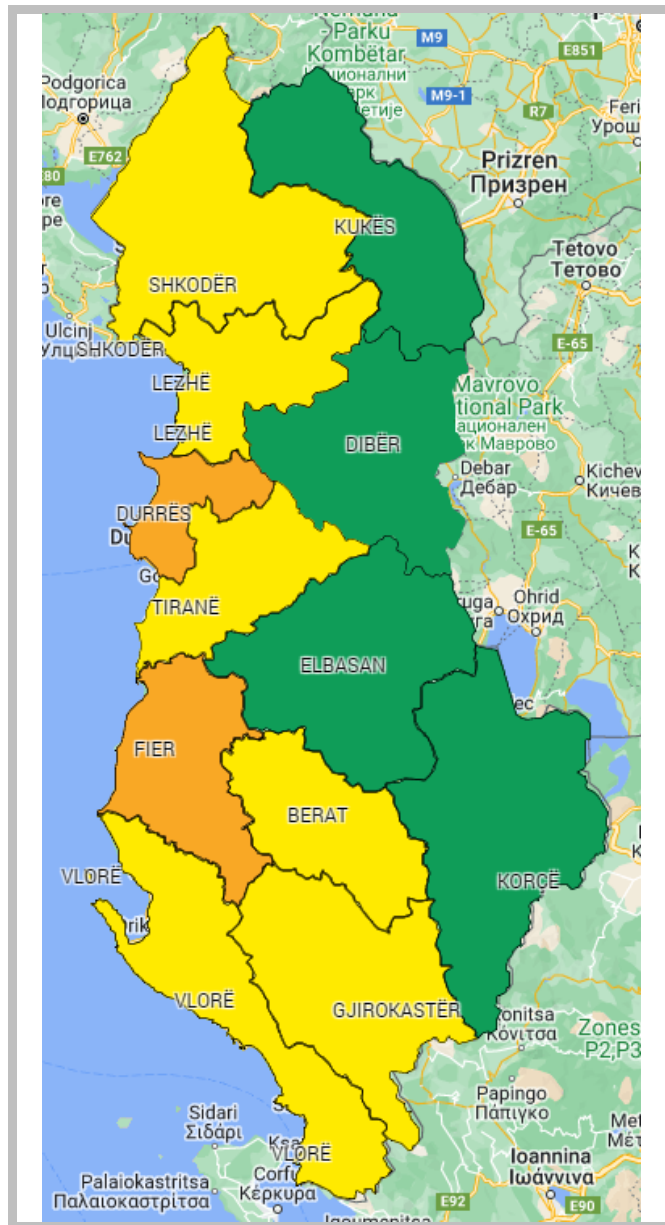
Niveli i Rrezikut	Reshje shiu (mm / 24 orë)
S'KA RREZIK	të dobëta (0 – 15 mm / 24 orë) Nuk priten fenomene hidro-meteorologjike problematike.
I ULËT	mesatare (15 – 45 mm / 24 orë) Mundësi që të shfaqen fenomene hidro-meteorologjike problematike.
I MODERUAR	intensive (45 – 90 mm / 24 orë) Moti parashikohet i rrezikshëm. Parashikohen fenomene të pazakonta hidro-meteorologjike.
I LARTË	shumë intensive (> 90 mm / 24 orë) Moti është shumë i rrezikshëm. Parashikohen fenomene të pazakonshme hidro-meteorologjike mjaft intensive.

LEGJENDA: Zjarre në pyje

S'KA RREZIK	Zjarret e mundshëm janë të kontrollueshëm lehtësisht.
ULËT	Barërat e thatë dhe pyjet mund të digjen lehtë. Flakët janë të mesme në pyje dhe të shpejta në zonat e ekspozuara.
I MODERUAR	Ndezja e zjarreve mund të ndodhë lehtë dhe me përhapje të shpejtë. Zjarret mund të jenë shumë të nxehtë, me kurora përhapje të vogla dhe të mesme.
I LARTË	Ndezja mund të shkaktohet edhe nga një shkëndijë. Zjarret janë shumë të nxehtë me përhapje shumë të shpejtë të flakëve si rrjedhim kontrolli i tyre është shumë i vështirë.

SIMBOLE

	Shtrengata: reshje mbi 20 mm / 3 orë. Moti mund të krijojë probleme të ndryshme
	Përmytje urbane ose nga përrrenjtë dhe lumenjtë e vegjël
	Përmytje nga lumenjtë e mesëm dhe të mëdhenj
	Rrëshqitje toke

**RREZIKU MAKSIMAL I QARKUT për sot dhe nesër, dt. 30–31.**