

**BULETINI MBI RREZIQET NATYRORE** (*Bulletin on Natural Hazards*)**Qendra Kombëtare për Parashikimin dhe Monitorimin e Rreziqeve Natyrore**Facebook page : [Instituti i Gjeoshkencave](#), Webpage: [www.geo.edu.al](http://www.geo.edu.al)**Buletini Nr. 259/ 2022, 16-09-2022****Parashikimi** nga 16-09-2022, ora 12:00 deri më 17-09-2022, ora 23:59.**PARASHIKIM I RREZIKUT NGA PËRMBYTJET**

Sipas llogaritjeve të IGEO, ditën e sotme (e premte, dt.16) dhe ditën e nesërme (e shtunë dt.17) në qarqet Shkodër, Lezhë, Kukës, Dibër, Durrës, Tiranë, Elbasan, Vlorë dhe Gjirokastër si rezultat i reshjeve intensive pritet të ketë vërshime të shpejta të lumenjve të vegjël malorë dhe rrëshqitje të dherave. Në zonat urbane, në po këto qarqe mund të shfaqen probleme me përmbytje të lokalizuara, në varësi të gjëndjes së kanalizimeve.

Në lumenjtë Drin-Buna, Liqenin e Shkodrës, Drini i Lezhës dhe Mat pritet një rritje e prurjeve.

**PARASHIKIMI METEO****RESHJET**

Sot pasdite (e premte, dt.16) dhe nesër (e shtunë, dt.17) priten reshje shumë intensive në qarqet Shkodër dhe Lezhë. Në qarqet Kukës, Dibër, Durrës, Tiranë, Elbasan, Vlorë dhe Gjirokastër priten reshje intensive deri lokalisht shumë intensive në qarqet Kukës, Dibër dhe Durrës. Ndërsa, në qarqet Fier dhe Berat priten reshje mesatare. Reshjet priten të shoqërohen dhe me shtrëngata në shumicën e qarqeve (siç tregohet në tabelë, respektivisht për secilin qark).

**TEMPERATURAT**

Nesër (e shtunë, dt.17) temperaturat minimale dhe maksimale të ajrit pritet të arrijnë:

në bregdet: 21 / 28 °C

në vendet e ulëta: 20 / 31 °C

në vendet malore: 16 / 24 °C

**ERA**

Sot pasdite (e premte, dt.16) dhe nesër (e shtunë, dt.17) era pritet të jetë e lehtë deri mesatare.

**ZJARRET NË PYJE**

Sot pasdite (e premte, dt.16) pritet niveli "I MODERUAR" në shumicën e qarqeve. Nesër (e shtunë, dt.17) pritet niveli "S'KA RREZIK" pothuajse në të gjithë qarqet (siç tregohet në tabelë, respektivisht për secilin qark).

**NIVELET E RREZIKUT****S'KA RREZIK****I ULËT****I MODERUAR****I LARTË**

Instituti i Gjeoshkencave – IGJEO

Operator: Entela Vako

Koordinator: Alban Doko ( Tel: +355 69 311 9392, e-mail: [albania.hazards@gmail.com](mailto:albania.hazards@gmail.com))

faqe 1 / 3

**BULETINI MBI RREZIQET NATYRORE** (Bulletin on Natural Hazards)




























Qendra Kombëtare për Parashikimin dhe Monitorimin e Rreziqeve Natyrore

Facebook page : Instituti i Gjeoshkencave, Webpage: [www.geo.edu.al](http://www.geo.edu.al)

Buletini Nr. 259/ 2022, 16-09-2022

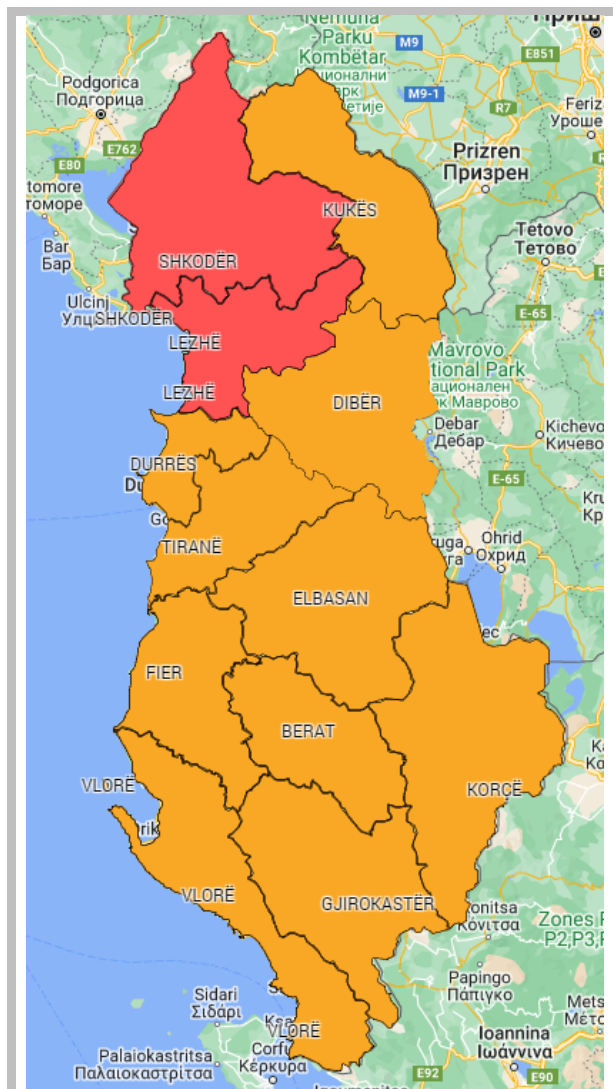
Parashikimi nga 16-09-2022, ora 12:00 deri më 17-09-2022, ora 23:59.

**PARASHIKIMI I DETAJUAR MBI RREZIQET NATYRORE (SOT DHE NESËR)**

RREZIKU MAKSIMAL I QARKUT	Zjarre në pyje	Ngjarje Meteorologjike			Ngjarje Hidrologjike		
	Zjarret Mesatarja e qarkut	Reshje 24-orëshe Mesatarja e qarkut	Reshje 24-orëshe Maksimale të lokalizuara	Shtrëngata	Përmbytje të Shpejta	Përmbytje Lumenjsh	Rrëshqitje toke
<b>SHKODËR</b>	S'KA RREZIK	shumë intensive					
<b>KUKËS</b>	I ULËT	intensive	shumë intensive				
<b>DIBËR</b>	I MODERUAR	intensive	shumë intensive				
<b>LEZHË</b>	I MODERUAR	shumë intensive					
<b>DURRËS</b>	I MODERUAR	intensive	shumë intensive				
<b>TIRANË</b>	I MODERUAR	intensive					
<b>ELBASAN</b>	I MODERUAR	intensive					
<b>FIER</b>	I MODERUAR	mesatare					
<b>BERAT</b>	I MODERUAR	mesatare					
<b>KORÇË</b>	I MODERUAR	të dobëta					
<b>VLORË</b>	I MODERUAR	intensive					
<b>GJIROKASTËR</b>	I MODERUAR	intensive					

**BULETINI MBI RREZIQET NATYRORE** (*Bulletin on Natural Hazards*)**Qendra Kombëtare për Parashikimin dhe Monitorimin e Rreziqeve Natyrore**Facebook page : [Instituti i Gjeoshkencave](#), Webpage: [www.geo.edu.al](http://www.geo.edu.al)**Buletini Nr. 259/ 2022, 16-09-2022****Parashikimi** nga 16-09-2022, ora 12:00 deri më 17-09-2022, ora 23:59.**LEGJENDA: Reshjet 24-orëshe**

<b>Niveli i Rrezikut</b>	<b>Reshje shiu</b> (mm / 24 orë)
<b>S'KA RREZIK</b>	të dobëta (0 – 15 mm / 24 orë) Nuk priten fenomene hidro-meteorologjike problematike.
<b>I ULËT</b>	mesatare (15 – 45 mm / 24 orë) Mundësi që të shfaqen fenomene hidro-meteorologjike problematike.
<b>I MODERUAR</b>	intensive (45 – 90 mm / 24 orë) Moti parashikohet i rrezikshëm. Parashikohen fenomene të pazakonta hidro-meteorologjike.
<b>I LARTË</b>	shumë intensive (> 90 mm / 24 orë) Moti është shumë i rrezikshëm. Parashikohen fenomene të pazakonshme hidro-meteorologjike mjaft intensive.

**RREZIKU MAKSIMAL I QARKUT për sot dhe nesër, dt. 16 – 17.****LEGJENDA: Zjarre në pyje**

<b>S'KA RREZIK</b>	Zjarret e mundshëm janë të kontrollueshëm lehtësisht.
<b>ULËT</b>	Barërat e thatë dhe pyjet mund të digjen lehtë. Flakët janë të mesme në pyje dhe të shpejta në zonat e ekspozuara.
<b>I MODERUAR</b>	Ndezja e zjarreve mund të ndodhë lehtë dhe me përhapje të shpejtë. Zjarret mund të jenë shumë të nxehtë, me kurora përhapje të vogla dhe të mesme.
<b>I LARTË</b>	Ndezja mund të shkaktohet edhe nga një shkëndijë. Zjarret janë shumë të nxehtë me përhapje shumë të shpejtë të flakëve si rrjedhim kontrolli i tyre është shumë i vështirë.

**SIMBOLE**

	Shtrengata: reshje mbi 20 mm/3orë. Moti mund të krijojë probleme të ndryshme
	Përmytje urbane ose nga përrenjtë dhe lumenjtë e vegjël
	Përmytje nga lumenjtë e mesëm dhe të mëdhenj
	Rrëshqitje toke