

BULETINI MBI RREZIQET NATYRORE (*Bulletin on Natural Hazards*)**Qendra Kombëtare për Parashikimin dhe Monitorimin e Rreziqeve Natyrore**Facebook page : [Instituti i Gjeoshkencave](#), Webpage: www.geo.edu.al**Buletini Nr. 260/ 2022, 17-09-2022****Parashikimi** nga 17-09-2022, ora 12:00 deri më 18-09-2022, ora 23:59.**PARASHIKIM I RREZIKUT NGA PËRMBYTJET**

Sipas llogaritjeve të IGJEO, ditën e sotme (e shtunë dt.17) në qarqet Shkodër, Lezhë, Kukës, Dibër, Durrës, Tiranë, Elbasan, Vlorë dhe Gjirokastër si rezultat i reshjeve intensive pritet të ketë vërshime të shpejta të lumenjve të vegjël malorë dhe rrëshqitje të dherave. Në zonat urbane, në po këto qarqe mund të shfaqen probleme me përmbytje të lokalizuara, në varësi të gjëndjes së kanalizimeve. Nesër (e diel dt.18) si rezultat i rënies së intensitetit të reshjeve pritet qetësimi i situatës.

Në lumenjtë Drin-Buna, Liqenin e Shkodrës, Drini i Lezhës dhe Mat pritet një rritje e prurjeve.

PARASHIKIMI METEO**RESHJET**

Sot pasdite (e shtunë dt.17) priten reshje mesatare deri lokalisht intensive në qarqet Shkodër, Lezhë dhe Vlorë. Në qarqet e tjera priten reshje të dobëta deri lokalisht mesatare në qarqet Kukës, Dibër, Durrës, Tiranë, Elbasan dhe Gjirokastër. Reshjet pritet të shoqërohen dhe me shtrëngata në shumicën e qarqeve. Nesër (e diel dt.18) priten reshje të dobëta në të gjitha qarqet (siç tregohet në tabelë, respektivisht për secilin qark).

TEMPERATURAT

Nesër (e diel dt.18) temperaturat minimale dhe maksimale të ajrit pritet të arrijnë:

në bregdet: 19 / 23 °C

në vendet e ulëta: 17 / 25 °C

në vendet malore: 13 / 21 °C

ERA

Sot pasdite (e shtunë dt.17) dhe nesër (e diel dt.18) era pritet të jetë e lehtë deri mesatare.

ZJARRET NË PYJE

Sot pasdite (e shtunë dt.17) pritet niveli "I ULËT" në qarqet Fier, Korçë dhe Vlorë. Nesër (e diel dt.18) pritet niveli "S'KA RREZIK" pothuajse në të gjithë qarqet (siç tregohet në tabelë, respektivisht për secilin qark).

NIVELET E RREZIKUT**S'KA RREZIK****I ULËT****I MODERUAR****I LARTË**

Instituti i Gjeoshkencave – IGJEO

Operator: Entela Vako

Koordinator: Alban Doko (Tel: +355 69 311 9392, e-mail: albania.hazards@gmail.com)

faqe 1 / 3

BULETINI MBI RREZIQET NATYRORE (Bulletin on Natural Hazards)




























Qendra Kombëtare për Parashikimin dhe Monitorimin e Rreziqeve Natyrore

Facebook page : Instituti i Gjeoshkencave, Webpage: www.geo.edu.al

Buletini Nr. 260/ 2022, 17-09-2022

Parashikimi nga 17-09-2022, ora 12:00 deri më 18-09-2022, ora 23:59.

PARASHIKIMI I DETAJUAR MBI RREZIQET NATYRORE (SOT DHE NESËR)

RREZIKU MAKSIMAL I QARKUT	Zjarre në pyje	Ngjarje Meteorologjike			Ngjarje Hidrologjike		
	Zjarret Mesatarja e qarkut	Reshje 24-orëshe Mesatarja e qarkut	Reshje 24-orëshe Maksimale të lokalizuara	Shtrëngata	Përmbytje të Shpejta	Përmbytje Lumenjsh	Rrëshqitje toke
SHKODËR	S'KA RREZIK	mesatare	intensive				
KUKËS	S'KA RREZIK	të dobëta	mesatare				
DIBËR	S'KA RREZIK	të dobëta	mesatare				
LEZHË	S'KA RREZIK	mesatare	intensive				
DURRËS	S'KA RREZIK	të dobëta	mesatare				
TIRANË	S'KA RREZIK	të dobëta	mesatare				
ELBASAN	S'KA RREZIK	të dobëta	mesatare				
FIER	I ULËT	të dobëta					
BERAT	S'KA RREZIK	të dobëta					
KORÇË	I ULËT	të dobëta					
VLORË	I ULËT	mesatare	intensive				
GJIROKASTËR	S'KA RREZIK	të dobëta	mesatare				

LEGJENDA: Reshjet 24-orëshe

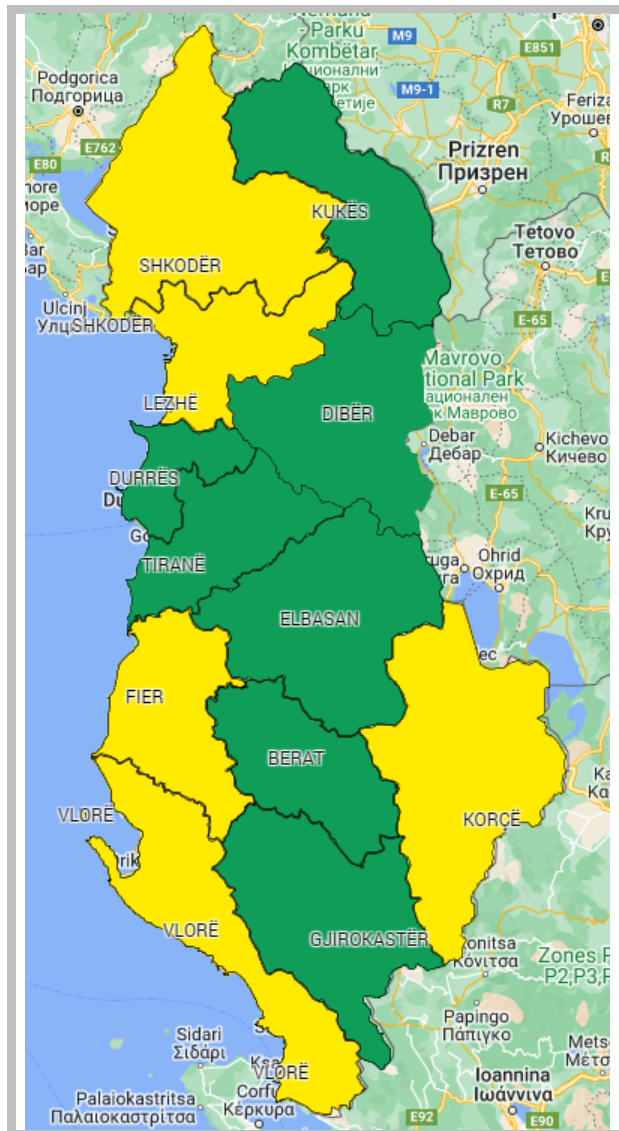
Niveli i Rrezikut	Reshje shiu (mm / 24 orë)
S'KA RREZIK	të dobëta (0 – 15 mm / 24 orë) Nuk priten fenomene hidro-meteorologjike problematike.
I ULËT	mesatare (15 – 45 mm / 24 orë) Mundësi që të shfaqen fenomene hidro-meteorologjike problematike.
I MODERUAR	intensive (45 – 90 mm / 24 orë) Moti parashikohet i rrezikshëm. Parashikohen fenomene të pazakonta hidro-meteorologjike.
I LARTË	shumë intensive (> 90 mm / 24 orë) Moti është shumë i rrezikshëm. Parashikohen fenomene të pazakonshme hidro-meteorologjike mjaft intensive.

LEGJENDA: Zjarre në pyje

S'KA RREZIK	Zjarret e mundshëm janë të kontrollueshëm lehtësisht.
ULËT	Barërat e thatë dhe pyjet mund të digjen lehtë. Flakët janë të mesme në pyje dhe të shpejta në zonat e ekspozuara.
I MODERUAR	Ndezja e zjarreve mund të ndodhë lehtë dhe me përhapje të shpejtë. Zjarret mund të jenë shumë të nxehtë, me kurora përhapje të vogla dhe të mesme.
I LARTË	Ndezja mund të shkaktohet edhe nga një shkëndijë. Zjarret janë shumë të nxehtë me përhapje shumë të shpejtë të flakëve si rrjedhim kontrolli i tyre është shumë i vështirë.

SIMBOLE

	Shtrengata: reshje mbi 20 mm/3orë. Moti mund të krijojë probleme të ndryshme
	Përmytje urbane ose nga përrrenjtë dhe lumenjtë e vegjël
	Përmytje nga lumenjtë e mesëm dhe të mëdhenj
	Rrëshqitje toke

**RREZIKU MAKSIMAL I QARKUT për sot dhe nesër, dt. 17 – 18.**