

**BULETINI MBI RREZIQET NATYRORE** (*Bulletin on Natural Hazards*)**Qendra Kombëtare për Parashikimin dhe Monitorimin e Rreziqeve Natyrore**Facebook page : [Instituti i Gjeoshkencave](#), Webpage: [www.geo.edu.al](http://www.geo.edu.al)**Buletini Nr. 266/ 2022, 23-09-2022****Parashikimi** nga 23-09-2022, ora 12:00 deri më 24-09-2022, ora 23:59.**ZJARRET NË PYJE**  
-----

Sot pasdite (e premte dt.23) dhe nesër (e shtunë dt.24) pritet nivel "I MODERUAR" në qarqet Durrës, Tiranë, Fier, Elbasan, Berat, Korçë, Vlorë dhe Gjirokastër, ndërsa nivel "I ULËT" në qarqet e tjera (siç tregohet në tabelë, respektivisht për secilin qark).

**PARASHIKIMI METEO**  
-----**RESHJET**

Sot pasdite (e premte dt.23) dhe nesër (e shtunë dt.24) nuk priten reshje në të gjitha qarqet (siç tregohet në tabelë, respektivisht për secilin qark).

**TEMPERATURAT**

Nesër (e shtunë dt.24) temperaturat minimale dhe maksimale të ajrit pritet të arrijnë:

në bregdet: 13 / 23 °C

në vendet e ulëta: 8/ 25 °C

në vendet malore: 3 / 20 °C

**ERA**

Sot pasdite (e premte dt.23) dhe nesër (e shtunë dt.24) era pritet të jetë e lehtë deri mesatare.

**NIVELET E RREZIKUT****S'KA RREZIK****I ULËT****I MODERUAR****I LARTË**

Instituti i Gjeoshkencave – IGJEO

Operator: *Liljana Lata*Koordinator: *Alban Doko* ( Tel: +355 69 311 9392, e-mail: [albania.hazards@gmail.com](mailto:albania.hazards@gmail.com))

faqe 1 / 3

**BULETINI MBI RREZIQET NATYRORE** (Bulletin on Natural Hazards)

Qendra Kombëtare për Parashikimin dhe Monitorimin e Rreziqeve Natyrore

Facebook page : Instituti i Gjeoshkencave, Webpage: [www.geo.edu.al](http://www.geo.edu.al)

Buletini Nr. 266/ 2022, 23-09-2022

Parashikimi nga 23-09-2022, ora 12:00 deri më 24-09-2022, ora 23:59.

**PARASHIKIMI I DETAJUAR MBI RREZIQET NATYRORE (SOT DHE NESËR)**

RREZIKU MAKSIMAL I QARKUT	Zjarre në pyje	Ngjarje Meteorologjike			Ngjarje Hidrologjike		
	Zjarret Mesatarja e qarkut	Reshje 24-orëshe Mesatarja e qarkut	Reshje 24-orëshe Maksimale të lokalizuara	Shtrëngata	Përmbytje të Shpejta	Përmbytje Lumenjsh	Rrëshqitje toke
<b>SHKODËR</b>	I ULËT	nuk ka reshje					
<b>KUKËS</b>	I ULËT	nuk ka reshje					
<b>DIBËR</b>	I ULËT	nuk ka reshje					
<b>LEZHË</b>	I ULËT	nuk ka reshje					
<b>DURRËS</b>	I MODERUAR	nuk ka reshje					
<b>TIRANË</b>	I MODERUAR	nuk ka reshje					
<b>ELBASAN</b>	I MODERUAR	nuk ka reshje					
<b>FIER</b>	I MODERUAR	nuk ka reshje					
<b>BERAT</b>	I MODERUAR	nuk ka reshje					
<b>KORÇË</b>	I MODERUAR	nuk ka reshje					
<b>VLORË</b>	I MODERUAR	nuk ka reshje	të dobëta				
<b>GJIROKASTËR</b>	I MODERUAR	nuk ka reshje					





**LEGJENDA: Reshjet 24-orëshe**

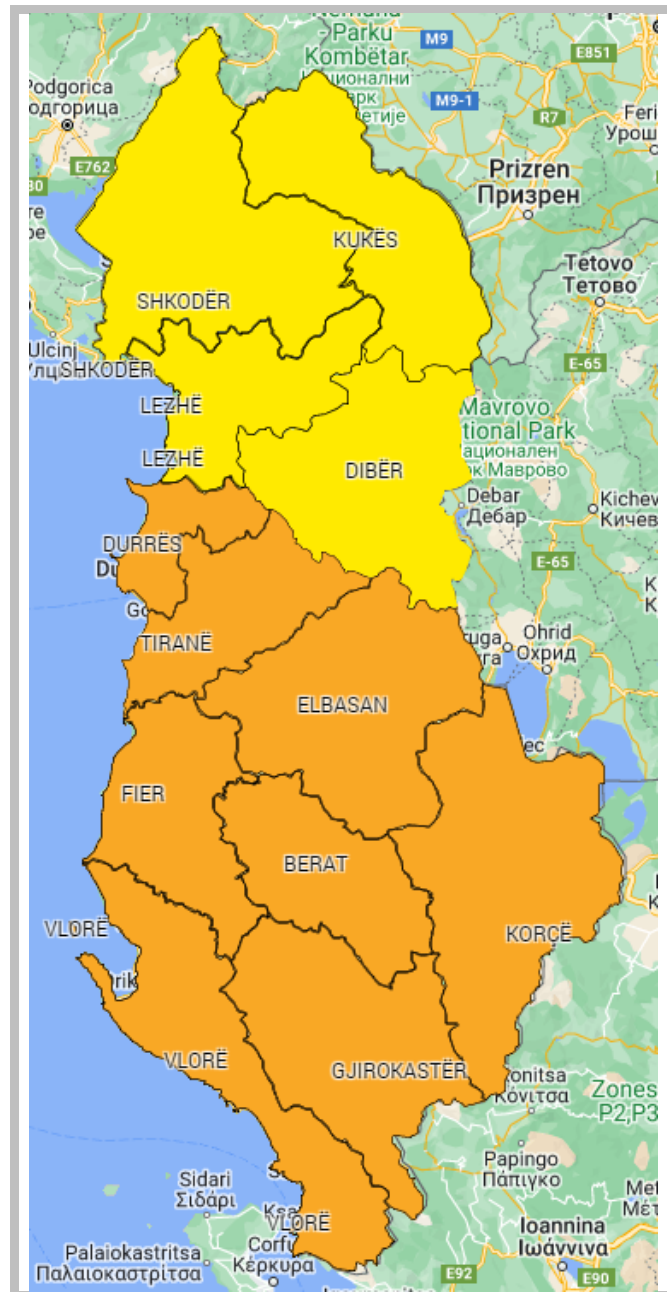
<b>Niveli i Rrezikut</b>	<b>Reshje shiu</b> (mm / 24 orë)
<b>S'KA RREZIK</b>	të dobëta (0 – 15 mm / 24 orë) Nuk priten fenomene hidro-meteorologjike problematike.
<b>I ULËT</b>	mesatare (15 – 45 mm / 24 orë) Mundësi që të shfaqen fenomene hidro-meteorologjike problematike.
<b>I MODERUAR</b>	intensive (45 – 90 mm / 24 orë) Moti parashikohet i rrezikshëm. Parashikohen fenomene të pazakonta hidro-meteorologjike.
<b>I LARTË</b>	shumë intensive (> 90 mm / 24 orë) Moti është shumë i rrezikshëm. Parashikohen fenomene të pazakonshme hidro-meteorologjike mjaft intensive.

**LEGJENDA: Zjarre në pyje**

<b>S'KA RREZIK</b>	Zjarret e mundshëm janë të kontrollueshëm lehtësisht.
<b>ULËT</b>	Barërat e thatë dhe pyjet mund të digjen lehtë. Flakët janë të mesme në pyje dhe të shpejta në zonat e ekspozuara.
<b>I MODERUAR</b>	Ndezja e zjarreve mund të ndodhë lehtë dhe me përhapje të shpejtë. Zjarret mund të jenë shumë të nxehtë, me kurora përhapje të vogla dhe të mesme.
<b>I LARTË</b>	Ndezja mund të shkaktohet edhe nga një shkëndijë. Zjarret janë shumë të nxehtë me përhapje shumë të shpejtë të flakëve si rrjedhim kontrolli i tyre është shumë i vështirë.

**SIMBOLE**

	Shtrengata: reshje mbi 20 mm/3orë. Moti mund të krijojë probleme të ndryshme
	Përmbytje urbane ose nga përrrenjtë dhe lumenjtë e vegjël
	Përmbytje nga lumenjtë e mesëm dhe të mëdhenj
	Rrëshqitje toke



**RREZIKU MAKSIMAL I QARKUT  
për sot dhe nesër, dt. 23 – 24.**